

Informe exhumación en Irigorri (Oiartzun)

2007

1. Informe relativo a la exhumación de los restos humanos pertenecientes a varios individuos llevada a cabo en Irigorri (Oiartzun) pertenecientes a la Guerra Civil (1936).

Fco. Etxeberria, I. Egaña, Lourdes Herrasti, Claudio Albisu,
Antxon Bandrés. 2-29 pp

2. Informe referente a las evidencias balísticas encontradas en Irigorri (Oiartzun).

Javier Ortiz. 30-38 pp

3. Informe de prospección con georadar en Irigorri (Oiartzun).

Luis Avial. 39-53 pp

ANEXO I: Informe relativo a la visita efectuada a Oiartzun con el fin de estudiar las posibilidades de recuperar los restos humanos pertenecientes a la Guerra Civil (1936) que fueron inhumados en la proximidad de la carretera a Artikutza.

ANEXO II: Artículos de Andoni Lekuona.

Nota: Existe un reportaje realizado en 2003 por Mikel Mendizabal titulado "GAU ILUNA 1936" que alude a esta fosa y a los crímenes cometidos en Oiartzun en octubre de 1936. Asimismo, hay información sobre Oiartzun en el documental "Diktaturaren azken biktimak" realizado por Flying Apple TV & Film Producers, S.L. para EITB.



ARANZADI

zientzi elkartea . society of sciences
sociedad de ciencias . société de sciences

Informe relativo a la exhumación de los restos humanos pertenecientes a varios individuos llevada a cabo en Irigorri (Oiartzun) pertenecientes a la Guerra Civil (1936).

Antecedentes

En fecha 20 de septiembre de 2004 emitimos un informe preliminar sobre la existencia de una fosa en el lugar de Irigorri y también conocido como “Kattin ttiki” en donde fueron enterradas varias personas en octubre de 1936. Dicha información fue obtenida a través de testimonios de vecinos de Oiartzun, así como de algunos trabajos publicados que aludían al mismo tema al referirse a episodios de la Guerra civil (1936-1939)

Al mismo tiempo, la Asociación “Kattin-ttiki” de Oiartzun, que promueve la recuperación de la memoria histórica de la Guerra Civil y de la represión franquista en esa localidad, ubicó la fosa común sobre el terreno en la que pudieran permanecer inhumadas varias personas desaparecidas en otoño de 1936.

Durante las prospecciones llevadas a cabo por este motivo se recuperaron más de veinte casquillos de arma de fuego con los que probablemente se produjeron los fusilamientos en el mismo escenario.

Asimismo el día 17 de febrero de 2007 se empleó un georradar para determinar las características del terreno en la zona de Irigorri (existe informe específico).

Resultados

El lugar de Irigorri se caracteriza por ser una pequeña elevación en la proximidad de la misma carretera de Oiartzun a Artikutza y de fácil acceso. El terreno es arcilloso y está afectado por la importante cubierta vegetal que ha existido en los últimos años.

Sin embargo, en dos fotografías que fueron obtenidas en 1942 del fondo documental de Jesús Elosegui, se observa que el paraje se encontraba muy despejado. Es importante señalar aquí que en esa época el lugar era conocido como “Oyartzun llerria” (19 de abril 1942).

Conviene recordar que ya en 1960 se efectuaron algunas exhumaciones oficiales de las que se dio noticia en la primera página del número 3264 de Eusko Deya (ver asimismo ANEXO gráfico).

Una vez fue despejado el terreno por la Asociación “Kattin-ttiki” de Oiartzun, procedimos a efectuar la exhumación entre los días 28 y 29 de agosto de 2007 siguiendo una metodología arqueológica y el grupo de trabajo compuesto por:

Promueven: Asociación “Kattin-ttiki” de Oiartzun con la colaboración del Ayuntamiento de Oiartzun.

Coordinación: Ramon Gaztelumendi

Dirección arqueológica:

Lourdes Herrasti (Licenciada en Geografía e Historia, Sociedad de Ciencias Aranzadi)

Sebastián Lasa (Técnico ayudante en Arqueología, Sociedad de Ciencias Aranzadi)

Prospección georradar:

Luis Avial (Condor Georradar)

Antropología forense:

Fco. Etxeberria (Profesor de Medicina Forense, Universidad del País Vasco y Sociedad de Ciencias Aranzadi)

Antxon Bandres (Licenciado en Medicina, Radiólogo. Sociedad de Ciencias Aranzadi)

Claudio Albisu (Licenciado en Medicina, Dentista. Sociedad de Ciencias Aranzadi)

Recogida de testimonios:

Aitzpea Leizaola (Licenciada en Antropología, Universidad del País Vasco y Sociedad de Ciencias Aranzadi)

Historiadores y documentalistas:

Iñaki Egaña (Historiador, Sociedad de Ciencias Aranzadi)

Andoni Lekuona (Historiador, Sociedad de Ciencias Aranzadi)

Participan asimismo los miembros de Asociación “Kattin-ttiki” de Oiartzun Jose Kruz Ezeiza, Joxan Mitxelena, Iñaki Arbelaiz, Miren Irigoien, Goiatz Labandibar, Iosu Odriozola, Mikel Mendizabal, Andoni Lekuona, Jon Gaztelumendi, Txema Gaztelumendi y Ramon Gaztelumendi.

A las 12 de la mañana del día 29 de agosto de 2007 tuvo lugar un homenaje ante la presencia de las personas que acudieron y representantes del ayuntamiento de Oiartzun.

Características de los enterramientos

Durante la fase de excavación se pudo determinar con precisión las características de la fosa que había sido realizada en forma rectangular con un

tamaño aproximado de 2 m de largo por 1 de ancho. De hecho el contraste de la fosa con el terreno circundante era notorio, lo que permitió su delimitación.

Por la ubicación de los escasos restos esqueléticos recuperados, resulta posible hacer una interpretación aproximada de la disposición de los cuerpos en su interior que hemos representado de forma esquemática a través de el correspondiente dibujo.

Descripción de los restos

La muestra se caracteriza por su importante degradación como consecuencia de la acidez del terreno, en donde juegan un papel importante las precipitaciones meteorológicas y las raíces de la cubierta vegetal. Esto significa que escasos huesos recuperados han sido susceptibles de medición antropológica para establecer estaturas y otros parámetros antropométricos. Por el tamaño de tres de las cabezas femorales que se conservan, parece evidente que se trata de individuos masculinos.

El número de individuos, muy mal representados, es de cinco sin que resulte posible establecer su edad. En cualquier caso, todos son adultos.

Los restos recuperados son:

- Fémur derecho, 470 mm aprox.
- Fémur derecho, dos tercios proximales
- Fémur derecho, dos tercios proximales
- Fémur derecho, diáfisis
- Fémur derecho, diáfisis
- Fémur izquierdo, dos tercios proximales
- Fémur izquierdo, dos tercios distales
- Fémur izquierdo, dos tercios proximales
- Fémur izquierdo, diáfisis
- Fémur izquierdo, diáfisis
- Tibia derecha, diáfisis
- Tibia derecha, diáfisis
- Tibia izquierda, diáfisis
- Tibia, cuatro fragmentos de diáfisis media
- Húmero, siete fragmentos diafisarios
- Cúbito izquierdo, dos tercios proximales
- Cúbito derecho, mitad proximal
- Cúbito, diáfisis
- Radio, diáfisis
- Doce fragmentos diafisarios de huesos largos
- Coxales: tres cotilos derechos, un cotilo izquierdo y dos indeterminados
- Cinco arcos vertebrales dorsales
- Cráneo: frontal, occipital y cinco fragmentos de parietales del mismo individuo

Entre los restos esqueléticos se recuperaron tres grupos de coronas de oro troqueladas:

1. Dientes 24, 25 y 26: Puente de tres piezas de oro de corona completa troquelada. Los pilares 24 y 26 y el pónico de oro completo en 25. Los pilares tienen un patrón de fractura postmortem.
2. Puente de dos piezas 43 y 44, pertenecientes al mismo individuo anterior. Ambos son pónicos y troquelados con muchos años de funcionamiento en boca. Tanto el canino como el bicúspide tienen defecto (perforación) por oclusal en el lado derecho por prolongado funcionamiento en vida.
3. Puente perteneciente a otro individuo de dos piezas, de 14 y pieza en extensión de 15, que es un puente híbrido de resina, siendo el pilar troqueado y las caras.

Objetos asociados

Durante las prospecciones previas realizadas para localizar la fosa se encontraron diversas evidencias, principalmente proyectiles, que se describen en el informe correspondiente.

De igual modo, en las prospecciones llevadas a cabo en el mes de agosto de 2007 por la Asociación "Kattin-ttiki" de Oiartzun se encontraron cuatro vainas de fusil Máuser percutidas y un cartucho equivalente completo.

Además, durante la exhumación, se recuperaron los siguientes objetos asociados:

- Dos proyectiles de plomo deformados. Uno de 8 mm de diámetro, deformado por impacto en la punta. Otro muy deformado en su totalidad con camisa oxidada ferrosa.
- Par de zapatos de cuero con tacón pequeño y puntera reforzada de cuero.
- Par de suelas de botas de cuero con tachuelas metálicas de 26 cm de longitud máxima.
- Par de suelas de zapato con tacón pequeño de 26 cm de largo y puntera fina.
- Par de suelas de zapato-bota, muy deterioradas, de caucho con bandas transversales de 27 cm de longitud.
- Dos txapelas negras muy degradadas.
- Hebilla de cinturón de 50 mm de ancho por 40 de alto muy oxidada ferrosa.

- Hebilla de cinturón de 60 mm de ancho por 50 de alto muy oxidada ferrosa.
- Enganche de tirante de latón de 40 mm de largo con inscripción en el que se puede leer: *Velad Grup 304004*.
- Enganche de liguero o faja de 30 mm de largo, ferroso.
- Fragmento de cremallera oxidada en verde con su correspondiente enganche.
- Dos gemelos oxidados en verde de diseño rectangular de 15 mm de largo por 10 de ancho con piedra o cristal central de 5 mm de diámetro.
- Tres monedas de cobre muy desgastadas de 25 mm de diámetro que corresponden a 5 céntimos de Alfonso II de 1879.
- Moneda de 25 mm de diámetro de níquel muy desgastada con taladro central en donde se lee 1927. Corresponde con una moneda de 25 céntimos de la Primera República.
- Medalla de aluminio de forma ovalada de 25 mm de eje mayor con imagen religiosa.
- Proyectil esférico de plomo de 17 mm de diámetro. Corresponde a arma de avancarga y es anterior a 1936.

En concreto el enganche metálico correspondiente a la sujeción de las medias puede relacionarse con la existencia en la fosa del cuerpo de una mujer cuyos restos fueron recuperados en la exhumación llevada a cabo en 1960.

Conclusiones

La exhumación se realiza por deseo de la "Asociación "Kattin-ttiki" de Oiartzun" con el fin de recuperar la memoria de las víctimas del franquismo que fueron asesinadas en esa localidad

Los testimonios aportados se han correspondido fielmente a los hechos comprobados durante la exhumación llevada a cabo.

En la fosa se han localizado los restos esqueléticos correspondientes a un número mínimo de cinco individuos masculinos.

El estado de degradación de los huesos no posibilita la realización de análisis antropológicos exhaustivos entre los que se incluyen los genéticos.

Fdo. Fco. Etxeberria, Iñaki Egaña, Lourdes Herrasti, Claudio Albisu y Antxon Bandres

Departamento de Antropología – Sociedad de Ciencias Aranzadi

Donostia-San Sebastián, 15 de mayo 2008

Bibliografía

Alonso, A. 2006. La identificación genética de las víctimas de la Guerra Civil española. En: "La represión franquista: mito, olvido y memoria", 183-193.

Buikstra, J. y Ubelaker, D. 1994. Standards for data collection from human skeletal remains. *Arkansas Archaeol. Survey*.

Del Olmo, J. 2006. Exhumaciones y análisis de las fosas. En: "La represión franquista: mito, olvido y memoria", 273-297.

Escarda, M. 2006. El análisis de los restos. En: "La represión franquista: mito, olvido y memoria", 299-330.

Etxeberria, F. 2004. Panorama organizativo sobre Antropología y Patología Forense en España. Algunas propuestas para el estudio de fosas con restos humanos de la Guerra Civil española de 1936. En: *La memoria de los olvidados. Un debate sobre el silencio de la represión franquista*. Edit. Ambito. 183-219.

Isidro, A. y Malgosa, A. 2003. *Paleopatología. La enfermedad no escrita*. Edit. Masson.

Krogman, WM e Iscan, YM. 1986. *The Human Skeleton in Forensic Medicine*. Ch. C. Thomas Ed. Springfield, Illinois.

López, L.; Alonso, A.; Rascón, J. y Villadoniga, M^a. T. 2007. Estimación de la estatura de los individuos exhumados en la fosa de la Guerra Civil de Villamayor de los Montes (Burgos). En "Enfermedad, muerte y cultura en las sociedades del pasado" 552-553. Cáceres.

Olivier, G. 1960. *Pratique Antropologique*. Vigot Frères Eds., París.

Prada, E. y Etxeberria, F. 2005. El valor de la patología ósea en la identificación personal: el caso de la fosa común de la Guerra Civil española de Cabañas de la Dornilla (Cubillos del Sil, León). En: "Nuevas perspectivas del diagnóstico diferencial en Paleopatología". Actas VII Congreso Nacional de Paleopatología, 113-123. Mahó.

Prada, E.; Etxeberria, F.; Herrasti, L.; Vidal, J.; Macías, S. y Pastor, F. 2003. Antropología del pasado reciente: una fosa común de la Guerra Civil española en Priaranza del Bierzo (León). En: "Antropología y Biodiversidad" de M^a P. Aluja, A. Malgosa y R.M^a Nogués. Volumen I, pp 431-446.

Prada, M^a E.; Etxeberria, F.; Herrasti, L.; Vidal, J.; Macías, S. y Pastor, F. 2003. Heridas por arma de fuego en una fosa común de la guerra civil española en Priaranza del Bierzo (León). En: "¿Dónde estamos?. Pasado, presente y futuro

de la paleopatología". Actas VI Congreso Nacional de Paleopatología. 208-219. Madrid.

Reverte, J.M. 1999. Antropología Forense. Ministerio de Justicia. Madrid.

Rodriguez, J.V. 1994. Introducción a la Antropología Forense. Análisis e interpretación de restos óseos humanos. Anaconda Editores. 326 pp.

Krogman, W.M. e Iscan, M.Y. 1986. The human skeleton in forensic medicine. Charles C Thomas. Springfield.

Ubelaker, D. 2007. Enterramientos humanos. Excavación, análisis, interpretación. *Munibe (Antropología-Arkeología)*, Suplemento 24.

ANEXO GRAFICO




El emplazamiento de Iragorri fotografiado por Jesús Elosegui en 1942. Se encuentra vallado en la pequeña elevación a la derecha de la carretera (Foto Archivo Sociedad de Ciencias Aranzadi).



A lo largo de todo el tiempo transcurrido desde 1936, este lugar era conocido como el sitio en donde se efectuaron enterramientos clandestinos de los asesinatos cometidos por las tropas franquistas.



Prospección con georradar efectuada en el lugar de la fosa (17-02-07).

 EUZKO DEYA • Supplément du n° 448 du 1/XI/1960

Oficina Prensa Euzkadi

50, RUE SINGER - PARIS (10°)
Téléphones : JASmin 22-24, 25 y 26

NUMERO 3.264 BOLETIN DE INFORMACION 16 de noviembre de 1960

SUMARIO

Información de Euzkadi.	Pág. 1: Las exhumaciones de Oyartzun.- La Biblia comú.- Varias noticias.-
Bajo el régimen franquista.	Pág. 2: Las elecciones norteamericanas y la prensa franquista.- La Escuela de Periodismo de la Iglesia.-
Informaciones del Exterior.	Pág. 3: El Presidente Leizaola en Uruguay.- Visitas oficiales.- Fiesta en el Centro Euzkaro Español.- El Presidente sale para Buenos Aires.- Pág. 4: Una comisión de abogados extranjeros investiga sobre la tortura.- Mitin confederal.- Vuelven a representarse obras de Lorca en España.-

----INFORMACION DE EUZKADI----

LAS EXHUMACIONES DE OYARZUN

San Sebastián (O.P.E.).- Las operaciones de exhumación practicadas en el cementerio clandestino existente en la carretera de Artikutza a 3 kilómetros de Oyartzun y que dieron como resultado el descubrimiento de ocho cadáveres enterrados por los falangistas a principios de nuestra guerra, no han tenido continuación. Entre los restos han aparecido algunos trozos de botas, unas lentes y una dentadura postiza que se asegura corresponden al párroco de Marín D. Joaquín de Iturricastillo. También han aparecido restos de ropa de una mujer joven. Todos los restos fueron trasladados al cementerio de Oyartzun. Un alma caritativa colocó allí una cruz y el día de Todos los Santos aparecieron varias coronas. Se dice que en el mismo Oyartzun hay más cadáveres enterrados fuera de sagrado y desde luego está muy generalizada la opinión de que hay allí muchos más cadáveres de fusilados por los franquistas al comienzo de nuestra guerra.

"América" de los jesuitas. Intervienen en la obra William F. Albright, Bo Heiske, E.A. Speiser, Moshe Greenberg y el P. Mitchell Dahod.
Del tema se trató en las últimas Conversaciones Católicas de San Sebastián, aunque no estaba dentro de la agenda.

VARIAS NOTICIAS

-El religioso dominico don Rafael Sánchez Guerra (Pater Rafael) que ha tomado el hábito de la Orden de Predicadores en el Seminario Hispánico-Americano de Villaba (Navarra) está terminando un libro titulado "Mi vida".
-Ha sido nombrado director de "La Voz de España" de San Sebastián don Carlos de La Vilegona, que desde hace cuatro años venía dirigiendo el periódico "Unidad" también falangista. Es comandante de Ocellaría.
-La Junta Nacional de Prensa Católica ha ha nombrado al director de "la Gaceta del Norte" señor González por su labor en el Congreso Mundial de Santander.
-A "La Vanguardia" de Barcelona le han telegrafado desde Bilbao: "Baracaldo tiene ya noventa mil habitantes. Hace cuatro días, como


LAS EXHUMACIONES DE OYARZUN

San Sebastián (O.P.E.).- Las operaciones de exhumación practicadas en el cementerio clandestino existente en la carretera de Artikutza a 3 kilómetros de Oyartzun y que dieron como resultado el descubrimiento de ocho cadáveres enterrados por los falangistas a principios de nuestra guerra, no han tenido continuación. Entre los restos han aparecido algunos trozos de botas, unas lentes y una dentadura postiza que se asegura corresponden al párroco de Marín D. Joaquín de Iturricastillo. También han aparecido restos de ropa de una mujer joven. Todos los restos fueron trasladados al cementerio de Oyartzun. Un alma caritativa colocó allí una cruz y el día de Todos los Santos aparecieron varias coronas. Se dice que en el mismo Oyartzun hay más cadáveres enterrados fuera de sagrado y desde luego está muy generalizada la opinión de que hay allí muchos más cadáveres de fusilados por los franquistas al comienzo de nuestra guerra.

Información publicada en 1960 sobre la exhumación llevada a cabo.



Fotografía aérea de 1954.



Fotografía aérea actual con curvas ipsométricas.



Delimitación de la fosa tras su hallazgo.



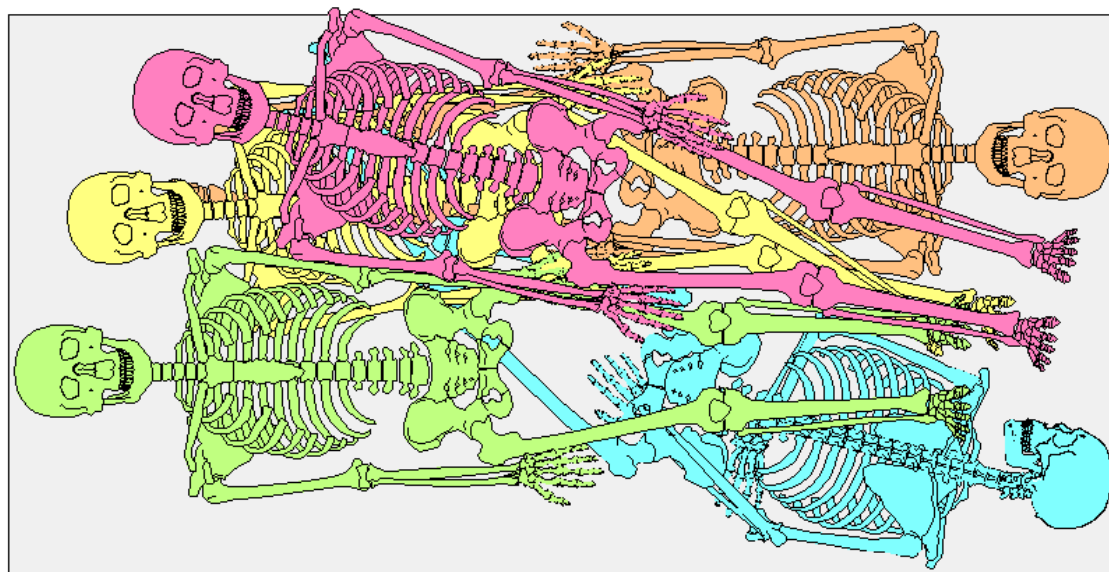
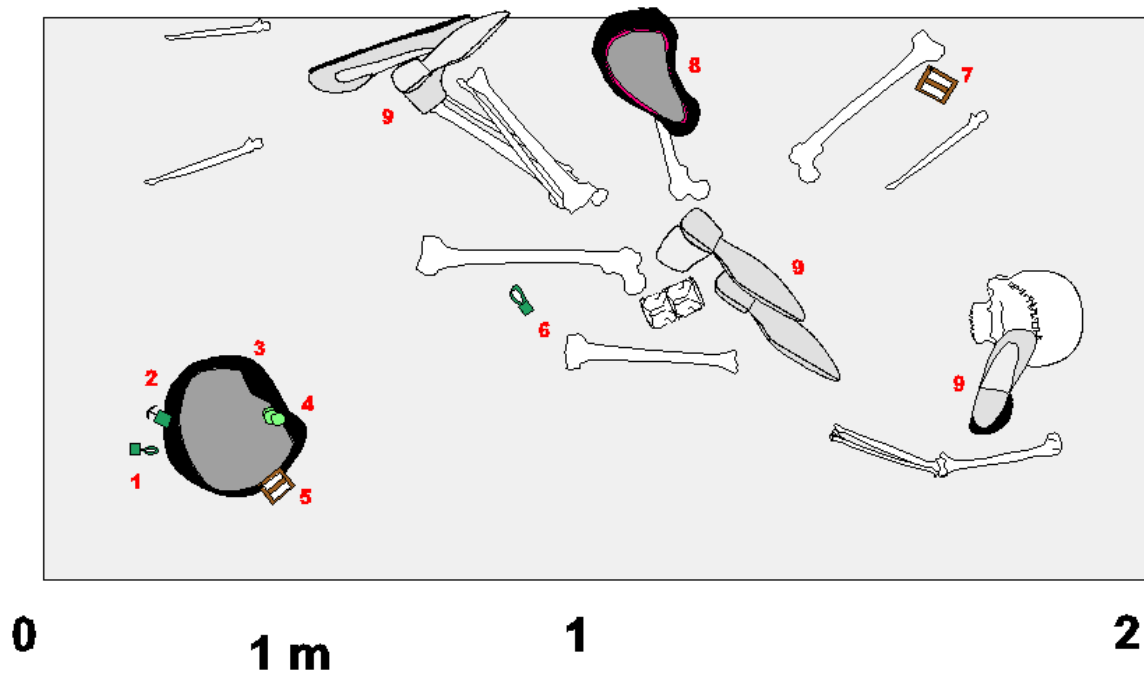
La fosa en fase de excavación.



Conjunto de hallazgos en la fosa.



Distribución de los restos en el interior de la fosa.



Arriba, ubicación de los restos y objetos asociados: 1 Enganche. 2 Gemelos. 3 Txapela. 4 Monedas. 5 Hebilla. 6 Enganche cremallera. 7 Hebilla. 8 Txapela. 9 Calzado. Abajo, interpretación de la distribución de los restos en el interior de la fosa.



Fragmento diafisario de fémur derecho muy corrosionado (abajo) comparado con uno normal procedente de otro contexto (arriba).



Fragmento diafisario de tibia muy corrosionada (abajo) comparada con una normal procedente de otro contexto (arriba).




Diáfisis de húmero derecho muy corrosionado (abajo) comparado con uno normal procedente de otro contexto (arriba).



Metatarsiano muy corrosionado (abajo) comparado con uno normal procedente de otro contexto (arriba).



Fragmento diafisario de tibia muy corrosionada (abajo) comparado con uno normal procedente de otro contexto (arriba).



Astrágalo muy corrosionado.



Fragmentos de hueso plano correspondientes a coxales.



Coronas de oro.



Coronas de oro.



Coronas de oro con restos de dientes.



Zapatos de cuero.



Puntera de zapato.



Calzado de cuero.



Botas con suela de caucho.



Bota con suela de caucho.



Calzado de cuero.




Suela de bota con tachuelas metálicas.



Vainas y cartuchos de fusil máuser.



Proyectiles de plomo y camisa de blindaje de cobre (a la izquierda).



Proyectil de plomo de 17 mm de diámetro.




Dos hebillas de cinturón.



Fragmento de cremallera.



Enganche de medias.



Enganche de tirante, de latón.




Gemelos.



Detalle del cristal en uno de los gemelos.



Tres monedas de cobre de 5 céntimos, Alfonso XIII 1879.



Moneda de 25 céntimos de 1927, 1ª República.



Medalla religiosa de aluminio.

Informe referente a las evidencias balísticas encontradas en Irigorri (Oiartzun).

Antecedentes

Se describe la munición encontrada en las inmediaciones de la fosa de Irigorri (Oiartzun) que fue localizada mediante el empleo de un detector de metales durante la jornada de prospección arqueológica realizada en fecha 17-02-2007.

Descripción individualizada de los elementos

Nº 1: Casquillo de latón del calibre 7 mm. Máuser. En el culote presenta a las 6 en punto la característica T de la Fábrica Nacional de Toledo. Es resto del código se ha perdido. Tanto el cartucho de 7 mm., como los fusiles Máuser mod. 1898, mod. 1916 y Tercerola, que lo disparaban, eran de origen español y reglamentarios dentro de las fuerzas armadas desde 1893 hasta 1943.



Nº 2: Casquillo de latón del calibre 7 mm. Máuser. El código inscrito en el culote está muy deteriorado, pero se puede observar un 9 grabado a las 6 en punto, lo cual indicaba el año de fabricación.



Nº 3: Cartucho de del calibre 7 mm. Máuser. El código que debía llevar inscrito en el culote se ha perdido completamente. Presenta una vaina de latón y el proyectil es cilíndrico-esférico con envuelta de cobre o latón. El pistón no está percutido, por lo tanto no fue disparado.



Nº 4: Proyectil de 7 mm. Máuser, cilíndrico-esférico con núcleo de plomo y envuelto en cobre o latón.



Nº 5: Casquillo de latón del calibre 7 mm. Máuser en el cual se puede distinguir en el culote un 19 inscrito a las 9 en punto. Esto se refiere al año de fabricación. A las 3 en punto se inscribía el resto de la fecha.



Nº 6: Casquillo de latón del calibre 7 mm. Máuser. El código inscrito en el culote se ha perdido completamente.



Nº 7: Casquillo de pistola del calibre 7'65 mm. (32 A.C.P.). En el culote se puede observar una I a las 9 en punto, una C a las 12 y PS a las 6. A las 3 en punto debería aparecer inscrita una M, pero esta se ha perdido completamente. El código ICM corresponde al Consorcio de Industrias Militares. Dicho consorcio aglutinaba a todas las fábricas de armas españolas hasta 1936. Las letras PS corresponden a la fábrica Pirotécnica de Sevilla.



Nº 8: Casquillo de latón del calibre 7 mm. Máuser en el cual se distingue lo que parece ser una N y una T inscritas a las 12 en punto y un 14 a las 6. Con estos datos podemos afirmar que el código corresponde a la Fábrica Nacional de Toledo (FNT) y fue fabricado dicho casquillo en 1914.



Nº 9: Casquillo de latón del calibre 7 mm. Máuser en el cual es imposible ver el código del culote.



Nº 10: Cartucho del calibre 7 mm. Máuser. El código del culote se ha perdido completamente. Presenta un proyectil cilíndrico-esférico con envuelto de latón o cobre. El pistón está sin percutir.



Nº 11: Casquillo de latón del calibre 7 mm. Máuser en el cual se distingue a las 6 en punto la fecha de fabricación 1914.




Nº 12: Casquillo del calibre 44 Russian (11 mm.). Este calibre es de revolver y fue el reglamentario dentro de la Guardia Civil hasta 1922.



Nº 13: Casquillo de latón del calibre 7 mm. Máuser. Se ve algún tipo de grabado a las 6 en punto, pero es imposible distinguirlo.



Nº 14: Casquillo de fusil del calibre 303 British (7.7 mm.). Durante la Guerra Civil el ejército republicano (incluido el frente del norte) importó fusiles británicos Lee-Enfield que disparaban este cartucho. Este es el único casquillo de los estudiados que el culote presenta reborde (o pestaña) para su extracción. Los demás tienen lo que se llama garganta extractora. Este calibre estuvo en servicio como reglamentario dentro del ejército británico hasta 1957.



Nº 15: Casquillo de latón del calibre 7 mm. Máuser. El código del culote se ha perdido completamente.



Nº 16: Casquillo de fusil del calibre 8 x 50 R. Parece carecer de código en el culote y si alguna vez lo tuvo, este se ha perdido completamente, pero hemos podido identificarlo por las medidas. Esta vaina es cónica y el proyectil de tipo ojival.



Proyectil 8 x 50 R Lebel



Fusil francés Lebel del calibre 8 x 50 R (también conocidos como 8mm. Lebel). Fue adoptado por el ejército galo como arma reglamentaria en 1887, estando en servicio hasta 1929.

Nº 17: Casquillo de latón del calibre 7 m/m Máuser, en el cual se aprecia claramente el código. A las 12 tiene inscrito PS (Pirotécnica de Sevilla) y las 6 el año de fabricación, 1935.



Nº 18: Cartucho del calibre 7 m/m Máuser en el cual el código inscrito se distingue claramente, excepto una letra de debía llevar, pero se ha perdido. Corresponde a la Fábrica Nacional de Toledo y fue fabricado el 1935. La vaina es de latón y el proyectil es cilíndrico-esférico con envuelto de latón o cobre. El pistón está sin percutir por efecto de la aguja percusora del fusil.



Nº 19: Casquillo de latón del calibre 7 m/m Máuser con la inscripción PS a las 12 en punto y el año de fabricación a las 6, 1935.



Nº 20: Casquillo de latón del calibre 7 m/m Máuser en el cual resulta imposible ver el código del culote.



Nº 21: Casquillo de latón del calibre 7 m/m Máuser con la inscripción P a las 12 en punto (originalmente llevaría también una S detrás, pero está se ha perdido) y el año de fabricación a las 6, 1935. Corresponde a la fábrica Pirotécnica de Sevilla.




Nº 22: Casquillo de latón del calibre 7 m/m Máuser. El código se ha perdido completamente.



Nº 23: Casquillo de latón del calibre 7 m/m Máuser. Presenta la inscripción a las 12 en punto FNT (Fábrica Nacional de Toledo) y el año de fabricación a las 6, 1914.



Nº 24: Cartucho de pistola del calibre 7'65. Presenta un proyectil con punta cilíndrica envuelta en acero. La inscripción correspondiente al código se ha perdido en su totalidad. La vaina está fabricada en latón. Este tipo de cartucho estaba pensado para uso civil puesto que para muchos expertos no cumple los mínimos requisitos para la defensa personal, por lo cual no es apropiado para un uso militar o policial.



Nº 25: Bola de plomo. Debido al lugar donde fue hallada y puesto que aparece asociada a evidencias todas ellas balísticas, nos inclinamos a pensar que corresponde a una pieza de artillería. Durante la Guerra Civil se usaron obuses (como por ejemplo del calibre 105 m/m) los cuales iban rellenos junto a la carga explosiva (por lo general trilita) con bolas de plomo. Dicha pieza al explotar lanzaba un abanico de bolas que eran auténticas balas, causando de esta manera importantes bajas entre los soldados de infantería.



Fdo. Javier Ortiz
Sociedad de Ciencias Aranzadi
Col. nº 6703

Bilbao, diciembre de 2007

Prospección con georadar en Iragorri (Oiartzun)

1 Datos de la Inspección.

Con el fin de efectuar un trabajo de campo mediante Georadar para los alumnos del curso 2007 de Arkeonet, se decidió realizarlo en Katin Txiki, una fosa cercana a Oiartzun, Guipúzcoa, donde se supone por diversos testimonios contrastados, la existencia actual de restos humanos de varios individuos fusilados por el bando franquista en la guerra civil. Dirección de la Inspección, Francisco Exteberría (Antropólogo Forense) y los miembros de la Sociedad Aranzadi que la coordinaron, Lourdes Herrasti (Arqueólogo), Jimi Jiménez (Arqueólogo), e Iñaki Egaña (Historiador). Varias personas de Oiartzun, implicados activamente en este tema, colaboraron también en su desarrollo.

ZONA A EXPLORAR

La zona a explorar es una ladera en forma de pequeña península rodeada en su casi totalidad por la carretera de Oiartzun a Artikutza, de escaso tamaño, y con arbolado abundante y suelo forestal de tipo I, de buena constitución para ser inspeccionado mediante Georadar.

Se cuadrícularon de forma individual tres parcelas de pequeño tamaño y se realizaron además varias líneas de radagramas por zonas cercanas. Mediante Detector de Metales, posteriormente se recogieron abundante munición de fusil y pistola en una misma zona, cercana a cuadrícula "A".

FECHAS

El trabajo en Katin Txiki se realizó el 17 de Febrero de 2007. Post-procesado, 26 febrero a 2 de Marzo 2007.

TERRENO

La cuadrícula "A", se encuentra sin arbolado, excepto tres tocones en su zona central. Sus dimensiones son 15.8 m x 5.45 m x 17.9 m x 9.60 m.

La cuadrícula "B", también sin arbolado, presenta como única característica un agujero o zona deprimida, efectuado al parecer por vecinos de la zona investigando los hechos. Sus dimensiones son aprox. 17 m x 3 m.

La cuadrícula "C", situada en la zona mas alta de la colina, de dimensiones aprox. 4 m x 6 m, también se encuentra desarbolada.

PUNTO DE BUSQUEDA

Fosa de Katin Txiki, Oiartzun, Guipúzcoa.

43° 16' 47 N

1° 51' 27 W

MATERIAL TECNICO UTILIZADO

Georadar GSSI UtilityScan con antena de 400 Mhz

Carro Smartcar

Detector de Metales

DGPS

TRABAJOS EFECTUADOS

La metodología de trabajo consistió en la realización de una serie de cuadrículas en cada uno de las zonas, efectuando pasadas mediante GPR paralelas entre sí y longitudinales al eje imaginario central de cada tramo, separadas cada una de ellas por un (1) metro respecto al anterior.

Se utilizó la antena de 400 mhz, graduada para penetrar el radar hasta 300 cm. de profundidad sobre el terreno.

La antena se pasó por cada cuadrícula mediante carro Smartcar a una velocidad constante de 0.5 m/s que provee información del espacio examinado cada 2 cm, a 25 scans/s.

CARACTERISTICAS DEL TERRENO

Excelente para el Georadar. Tipo I, constante dieléctrica 4.

DATOS TECNICOS RADAGRAMAS GEORADAR

CANAL(ES)	1
SCANS	512
BITS/UNIDAD	16
SCAN/SEL	100
SCAN/M	200
DIELECTRICA CONSTANTE	4.00
ANTENA (MHZ)	400
COMP	T1R1
RANGO	17
GANANCIA (Db)	-60
POS. CORR. (Ns)	2.20
VERT IIR LP (MHZ)	2500
VERT IIR HP (MHZ)	225

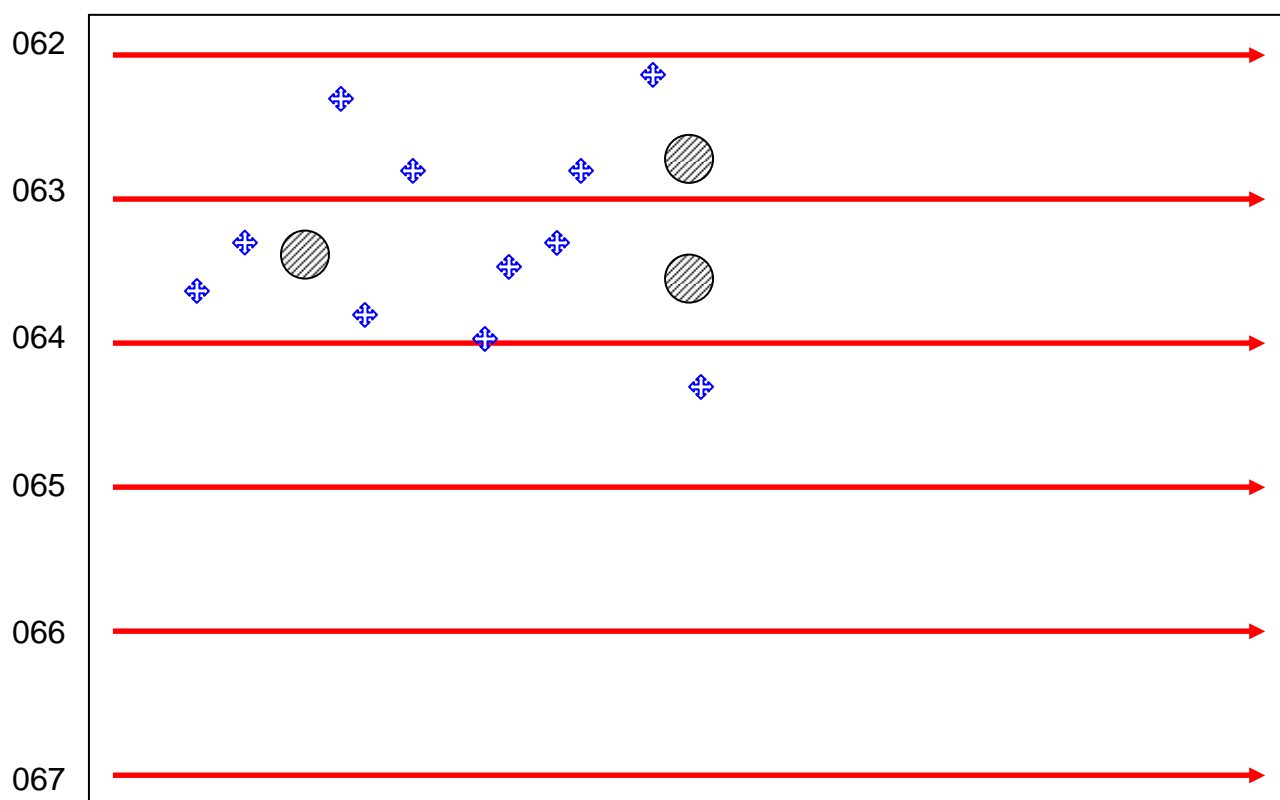
2 Mapa y planos de la zona. Cuadrículas A, B y C.

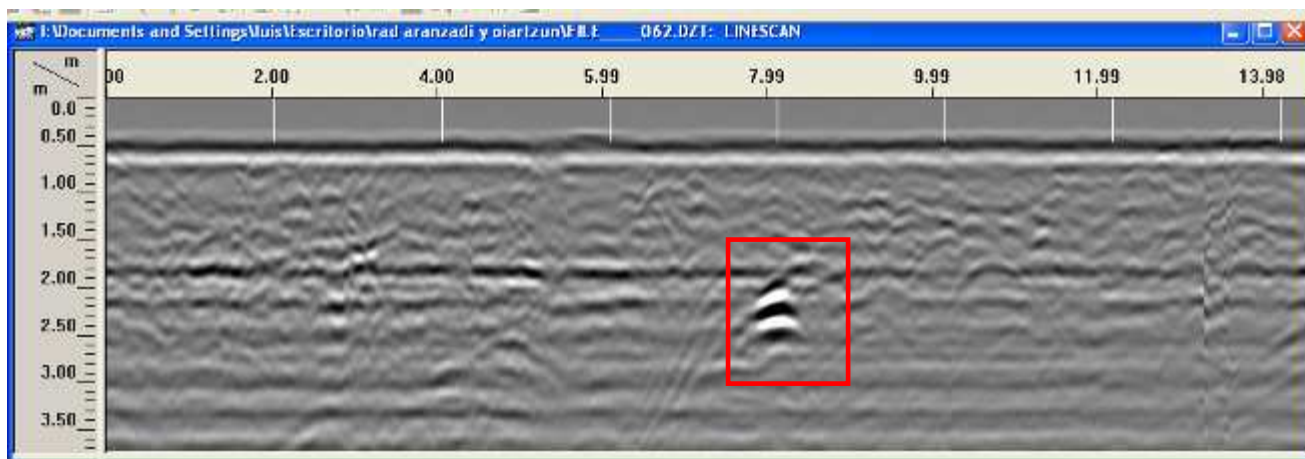


CUADRICULA "A"

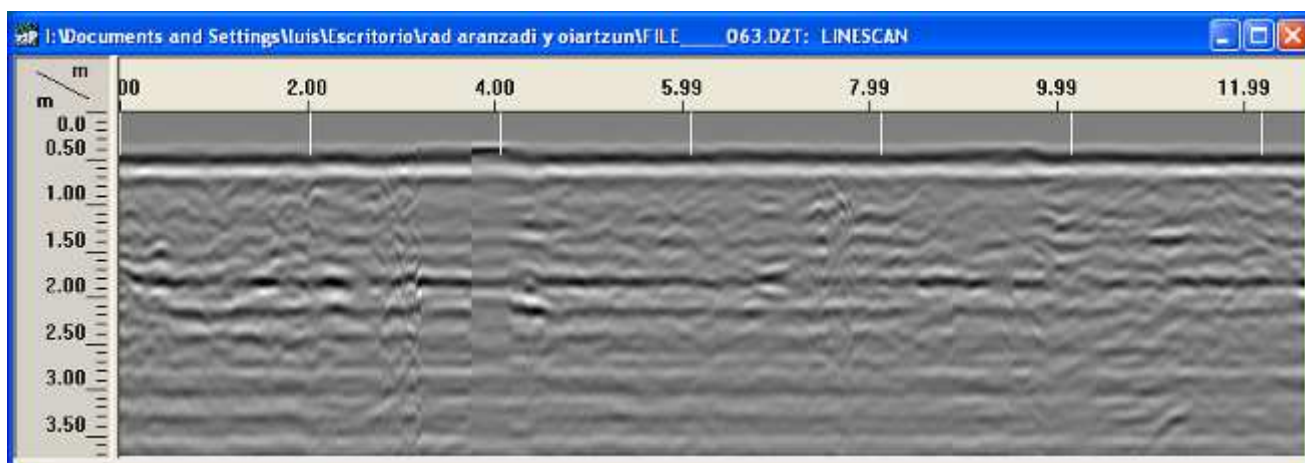
● TOCON ARBOL

⊕ CASQUILLOS BALA

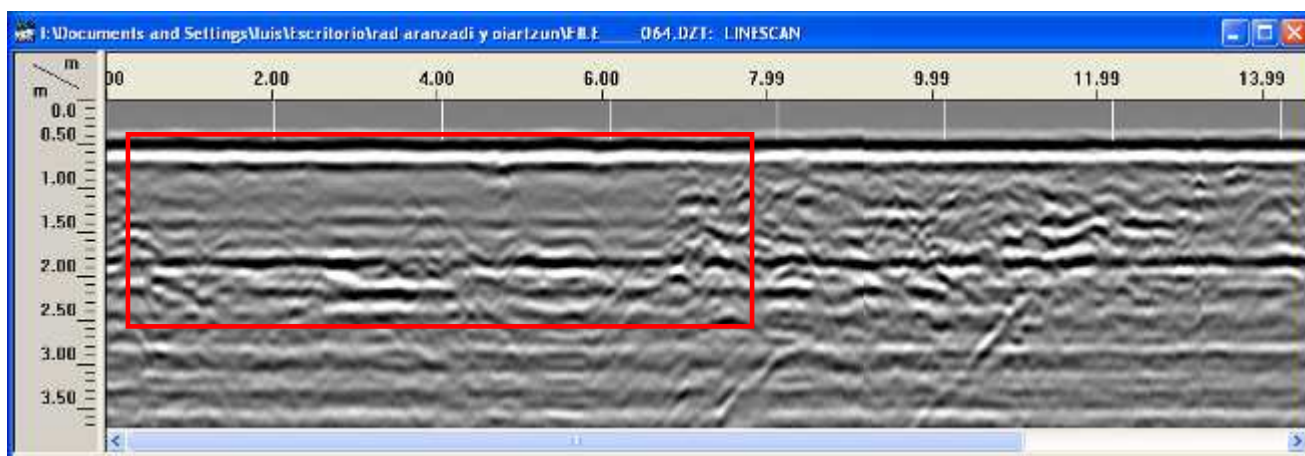




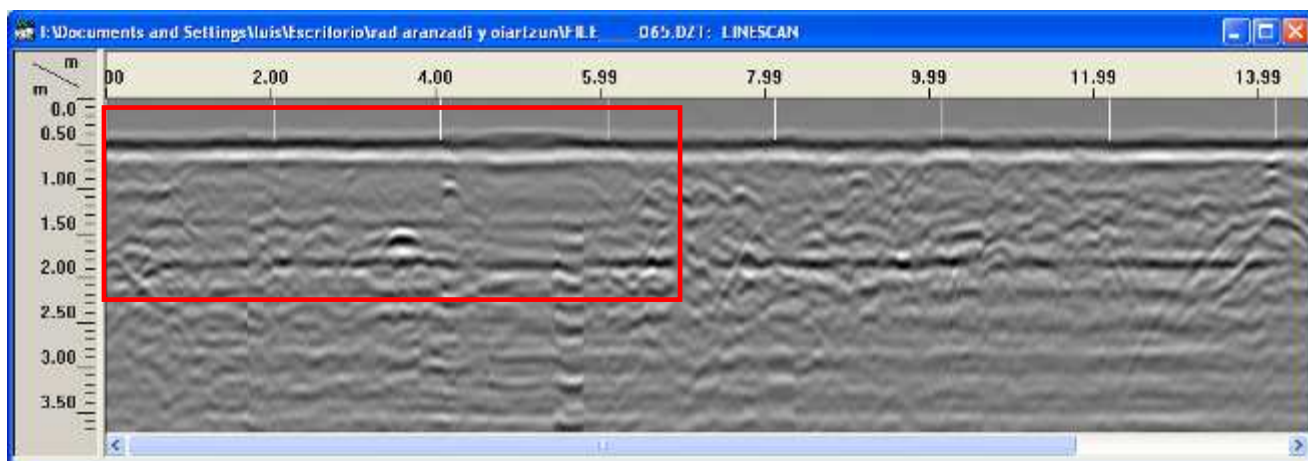
Radagrama 062. Una anomalía magnética muy densa se encuentra en el punto 7.99 m y a una profundidad de 1.50 m. Puede ser una cavidad o un objeto metálico de mediano tamaño, pero no parece de origen geológico.



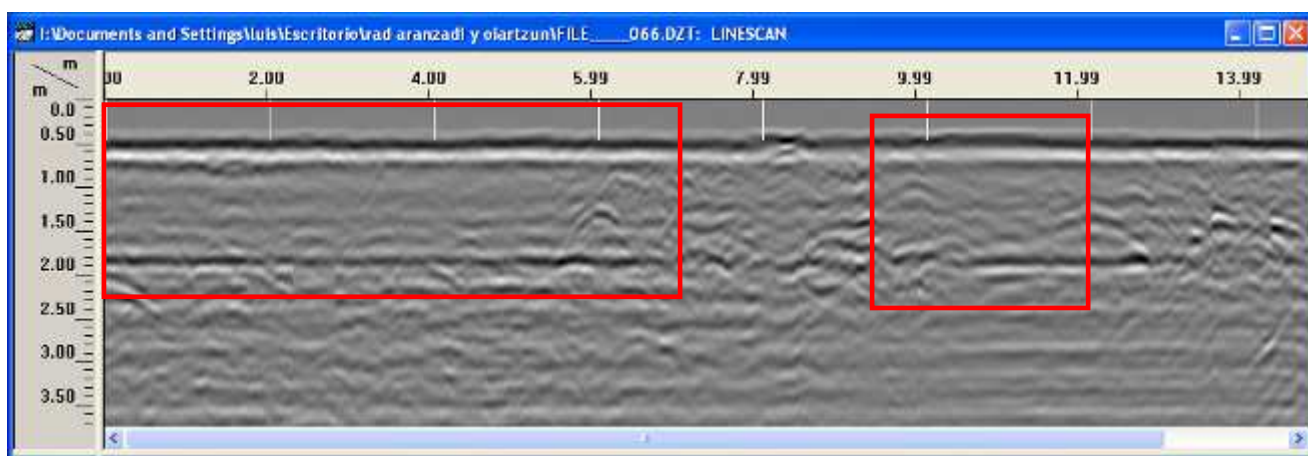
Radagrama 063. Sin anomalías magnéticas relacionables con restos humanos y/o fosas



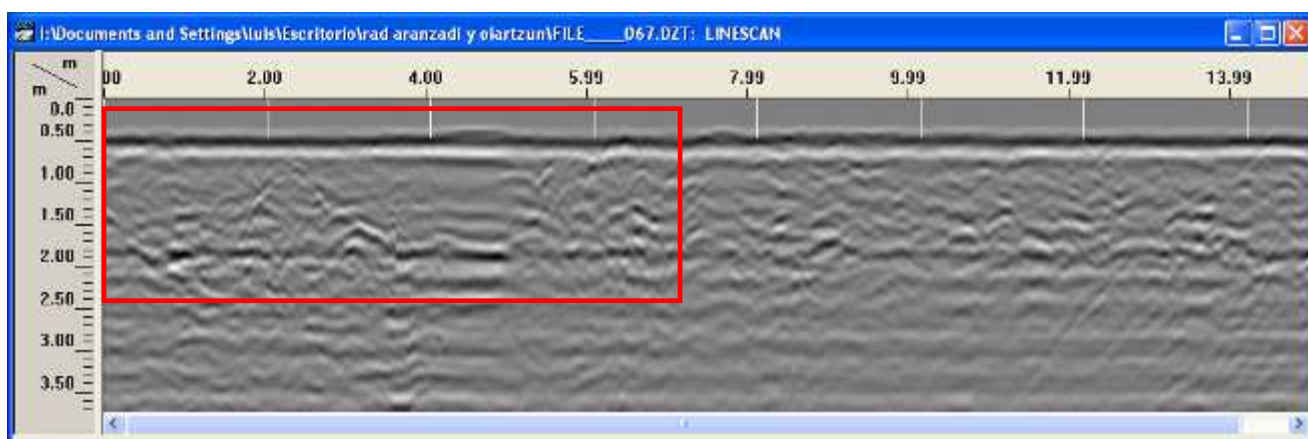
Radagrama 064. El terreno hasta cota 6.60 es totalmente diferente de su continuación y se observa una rebaja en el fondo muy significativa (vaso de fosa?).



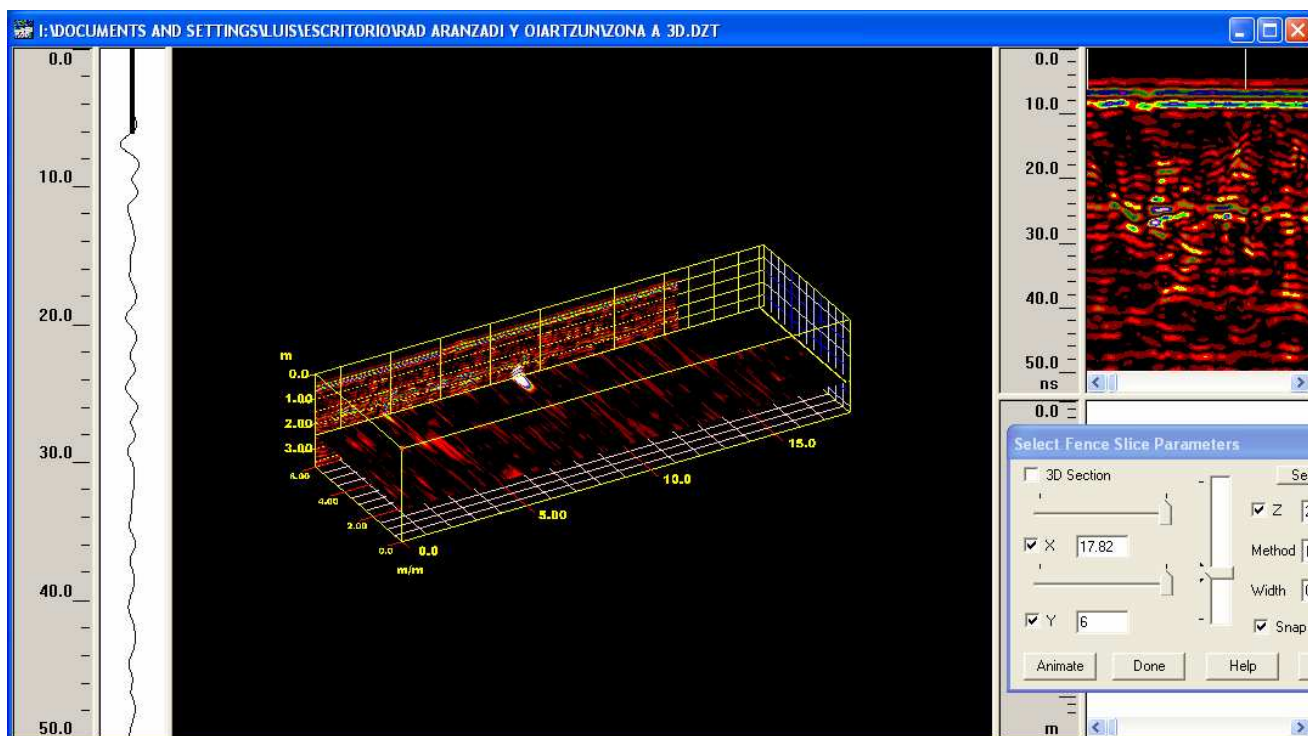
Radagrama 065. Similar al radagrama 064, pero menos definido.



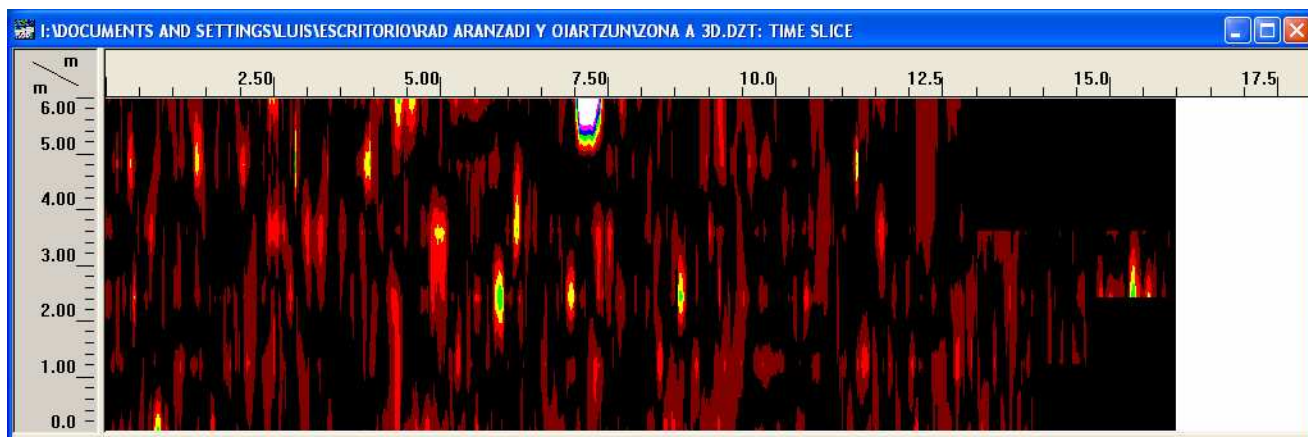
Radagrama 066. Mismo terreno homogéneo en zona inicial. Posible terreno alterado a la derecha, entre puntos 9.00 y 12.00m.



Radagrama 067. Final de terreno homogéneo, vuelven estructuras geológicas.



3-D de Zona A con marcación de anomalías, se observa la estructura sin identificar de radagrama 062 (blanco) y la zona inicial central con terreno irregular.



3-D de Zona A con retirada mediante filtros de sedimentos ligeros.

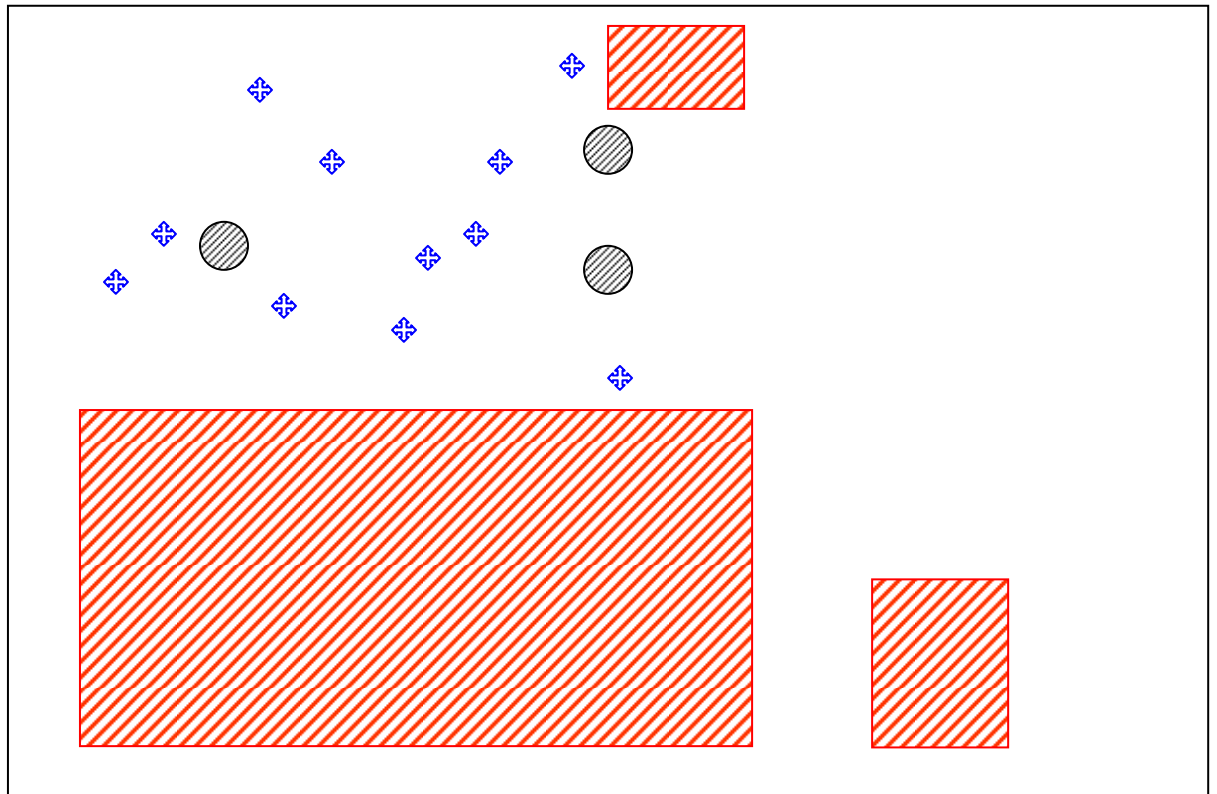
3 Informe Técnico. Conclusiones y Recomendaciones Zona "A".

Los datos técnicos de la inspección mediante Georadar son concluyentes en la detección de una zona (abajo recuadrada) con terreno alterado en su morfología original que podría indicar la existencia de una fosa de pequeño/mediano tamaño. Una estructura muy densa de origen no geológico y de constitución no precisada se encuentra en la zona superior del cuadrante.

Se recomienda, en caso de estimarlo oportuno la realización en las zonas indicadas de sondeos arqueológicos hasta cota -1.50 m

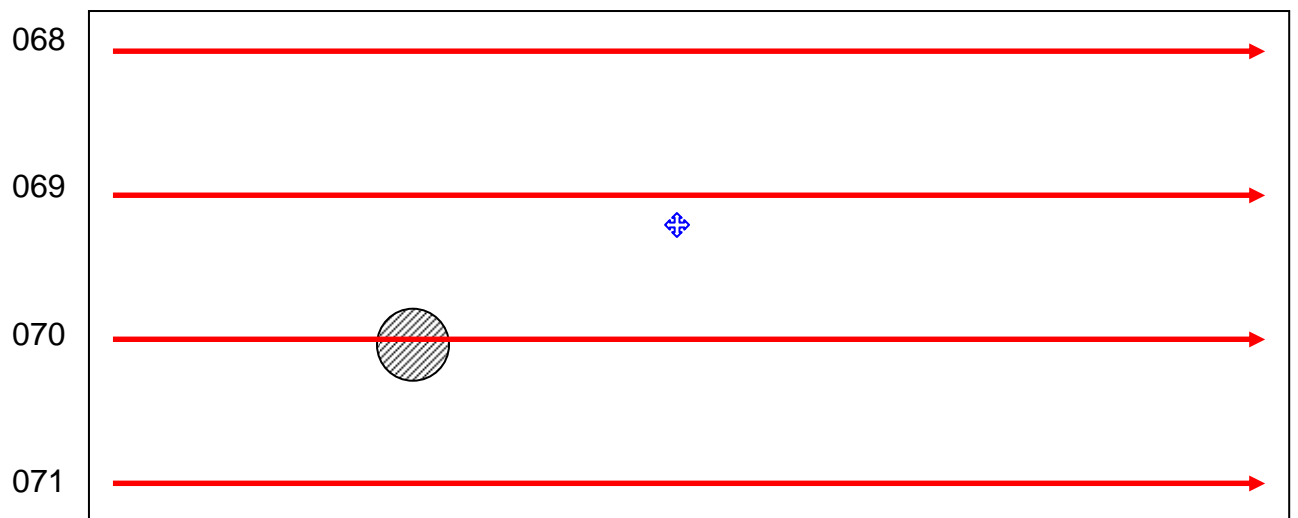
CUADRICULA "A"

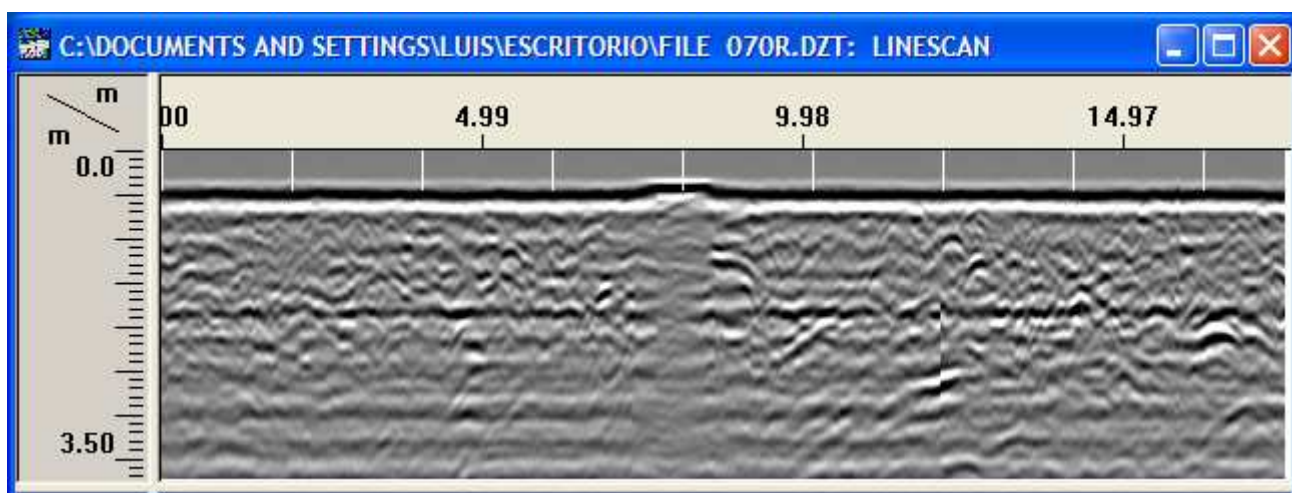
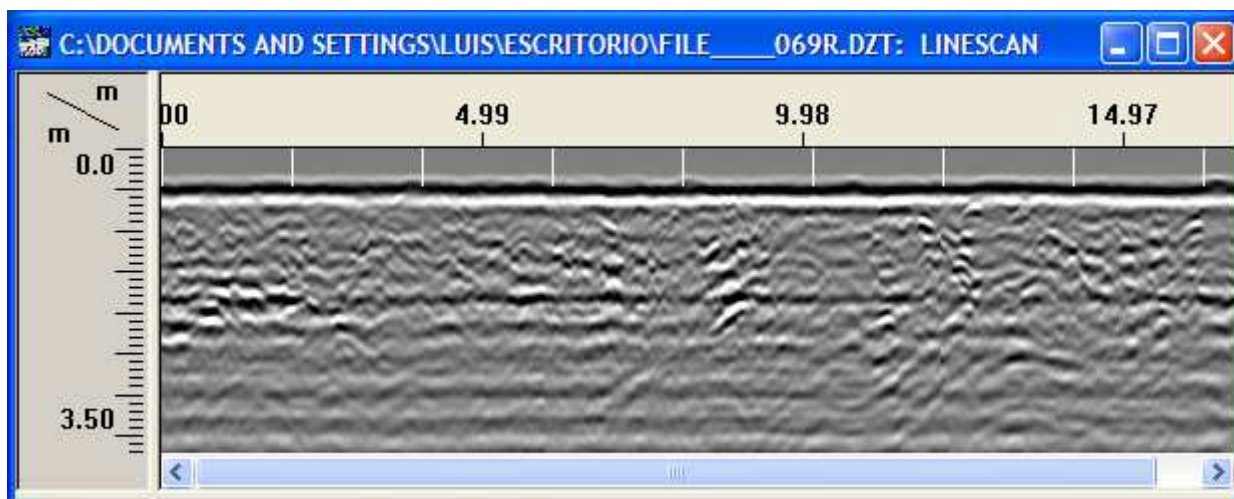
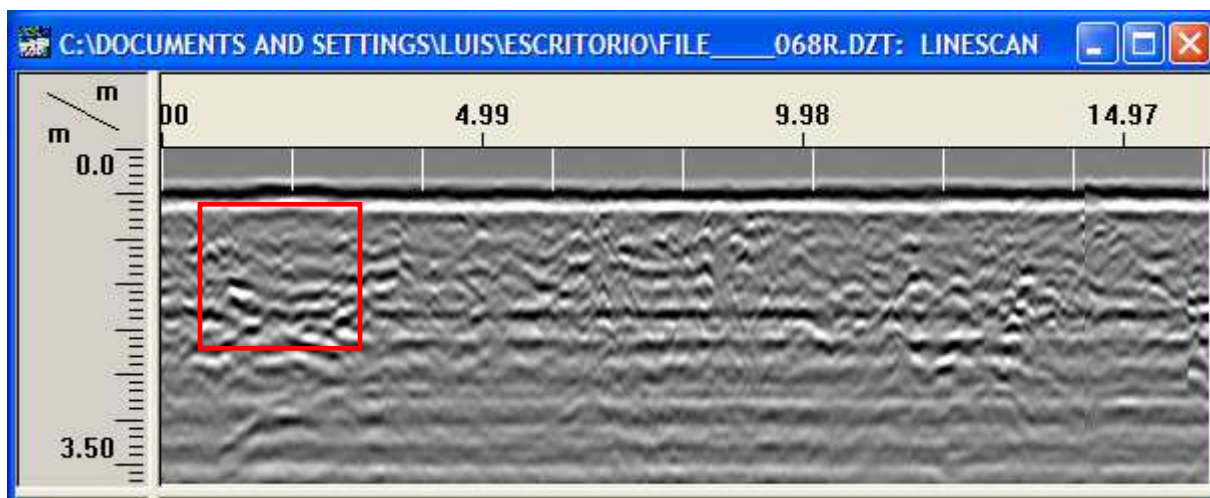
● TOCON ARBOL ✚ CASQUILLOS BALA ■ ZONA A NVESTIGAR

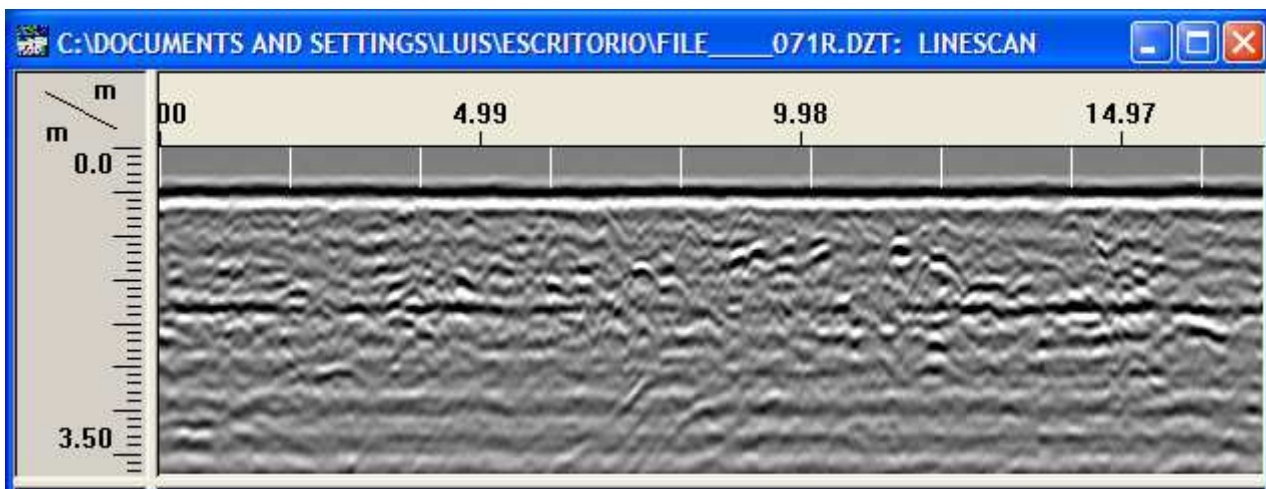


CUADRICULA "B"

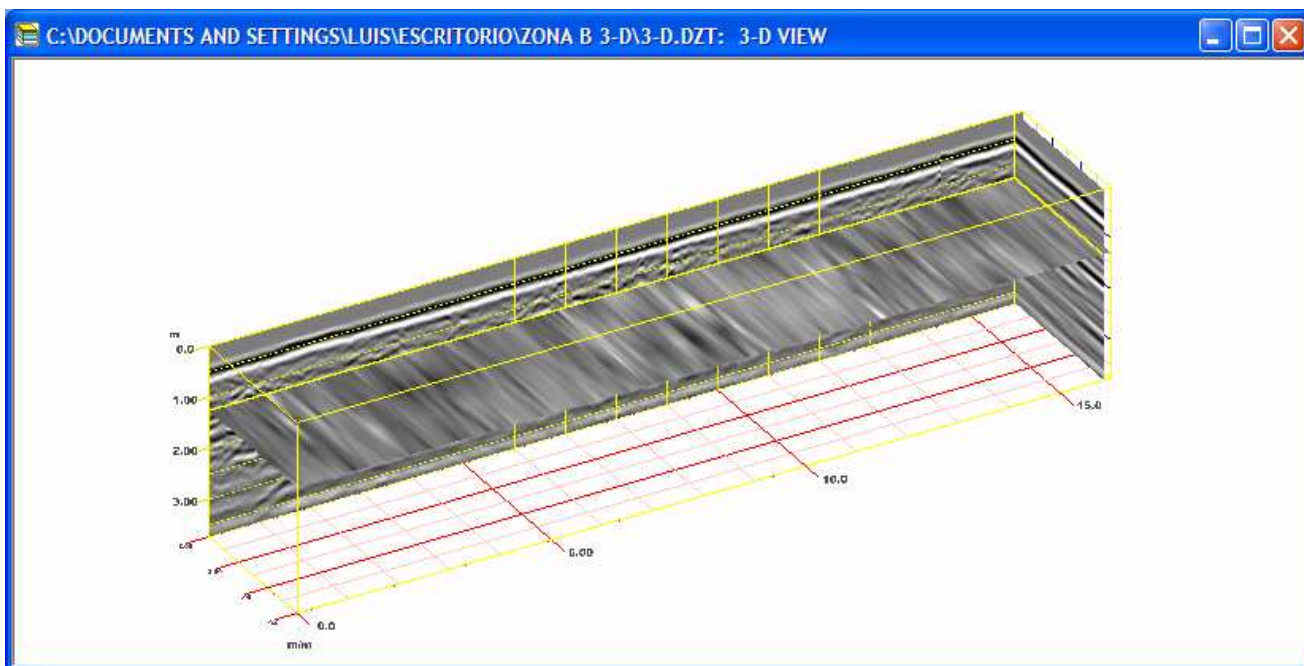
● DEPRESION 0.60 M ✚ CASQUILLOS BALA







Radagrama 071. Sin alteraciones significativas.



3-D de Zona B con marcación de anomalías, se observa la estructura sin identificar de radagrama 062 (blanco) y la zona inicial central con terreno irregular.

4 Informe Técnico. Conclusiones y Recomendaciones Zona “B”.

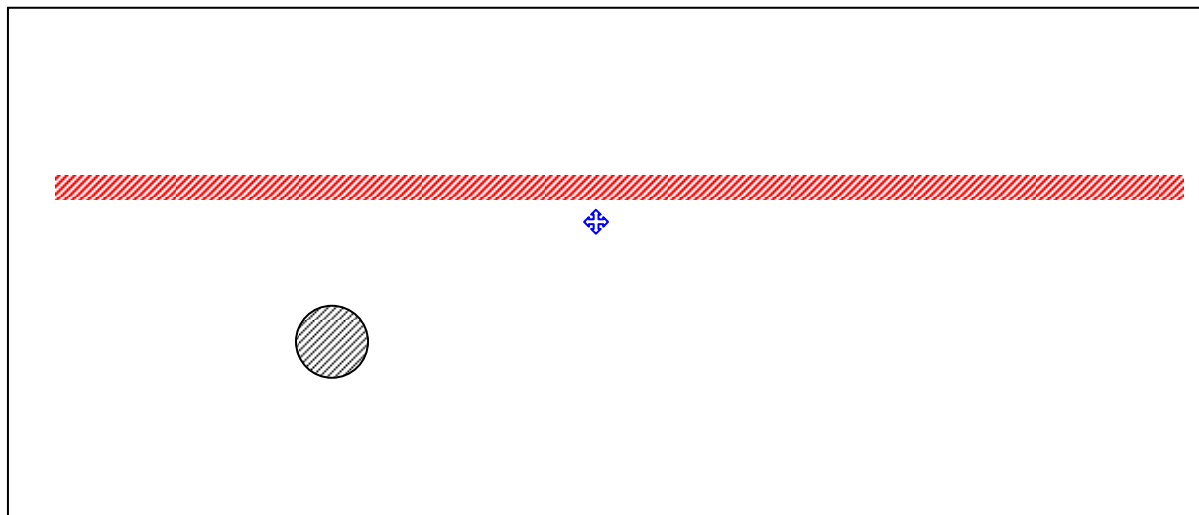
Los datos técnicos de la inspección mediante Georadar no son concluyentes en la detección de una zona con terreno alterado en su morfología original que podría indicar la existencia de una fosa, pero la estructura es tan complicada estratigráficamente que no se puede descartar al 100%.

Se recomienda, en caso de estimarlo oportuno la realización en la zona indicada de un sondeo mediante maquinaria hasta cota -1.50 m

CUADRICULA "B"

⊗ DEPRESION 0.60 M

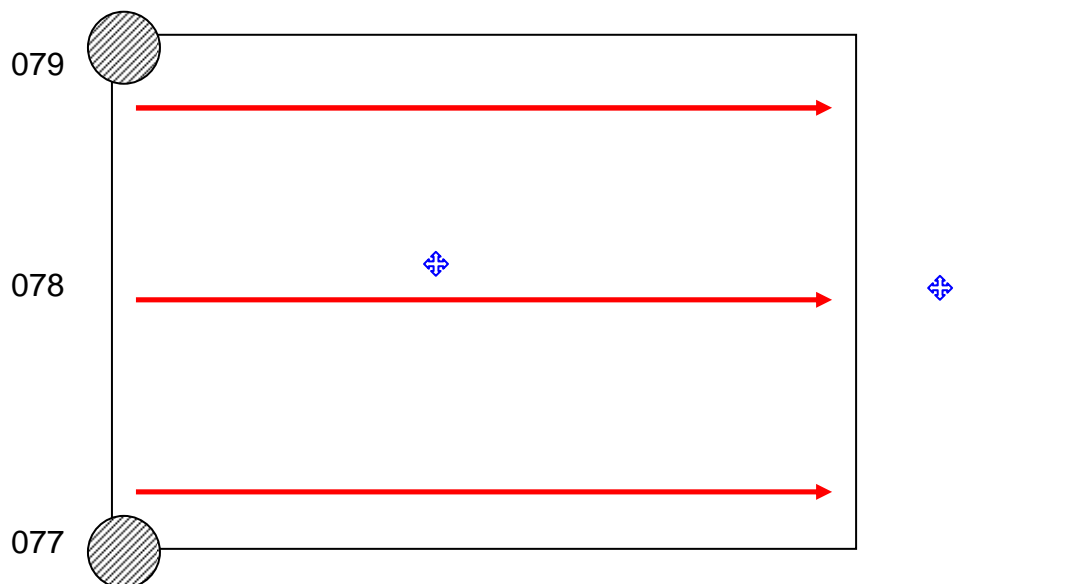
⊕ CASQUILLOS BALA

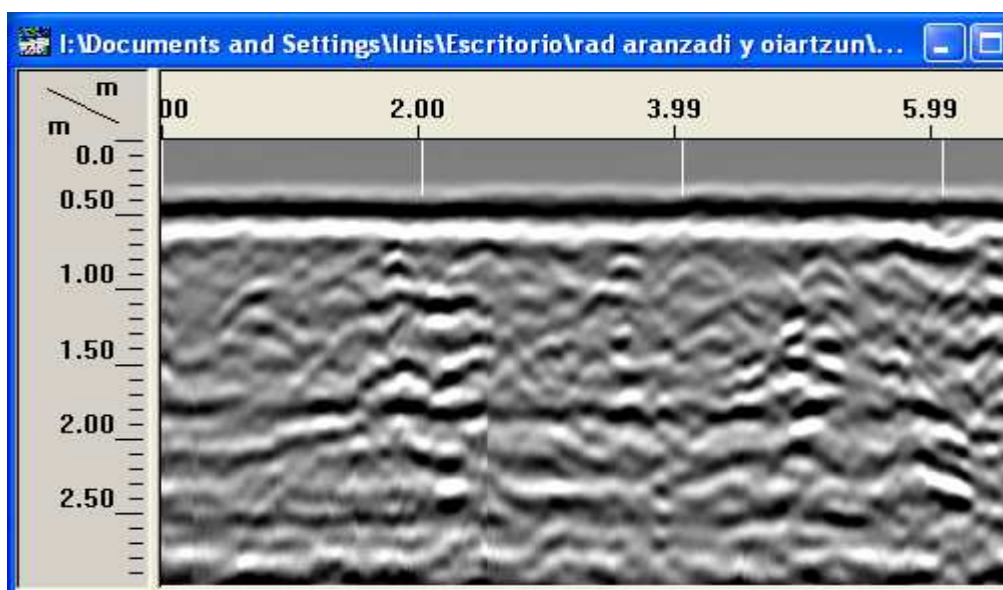


CUADRICULA "C"

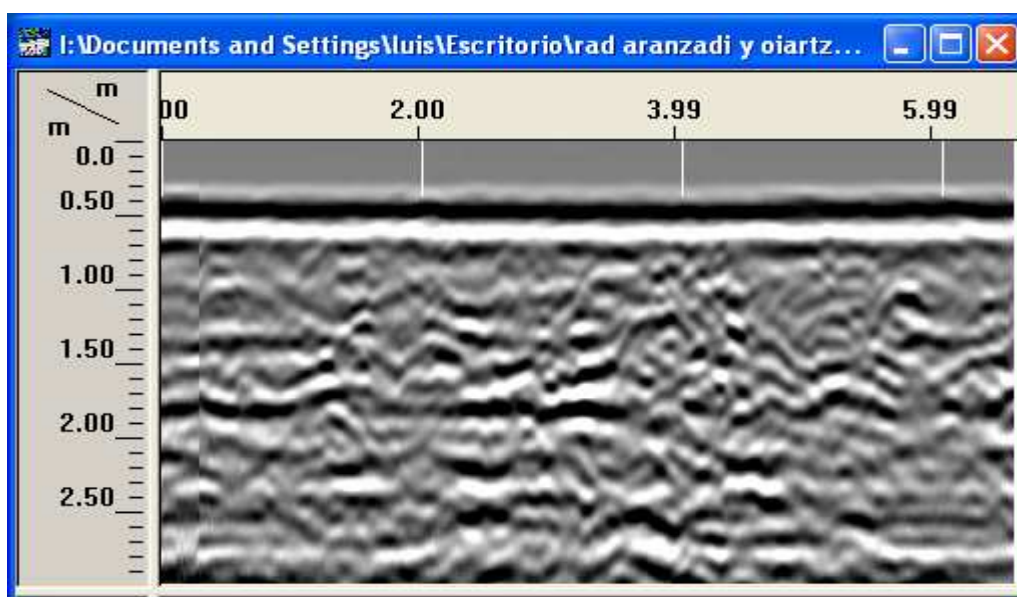
⊗ TOCON ARBOL

⊕ CASQUILLOS BALA

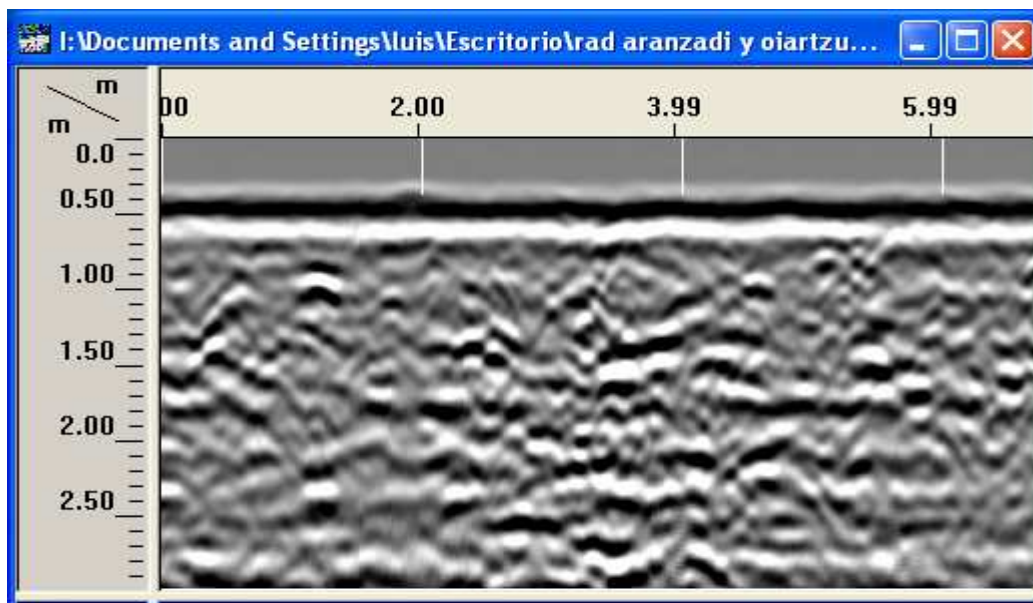




Radagrama 077. Geología del terreno normalizada, sin alteraciones significativas.



Radagrama 078. Igual que el anterior.




Radagrama 079. Igual que el anterior.

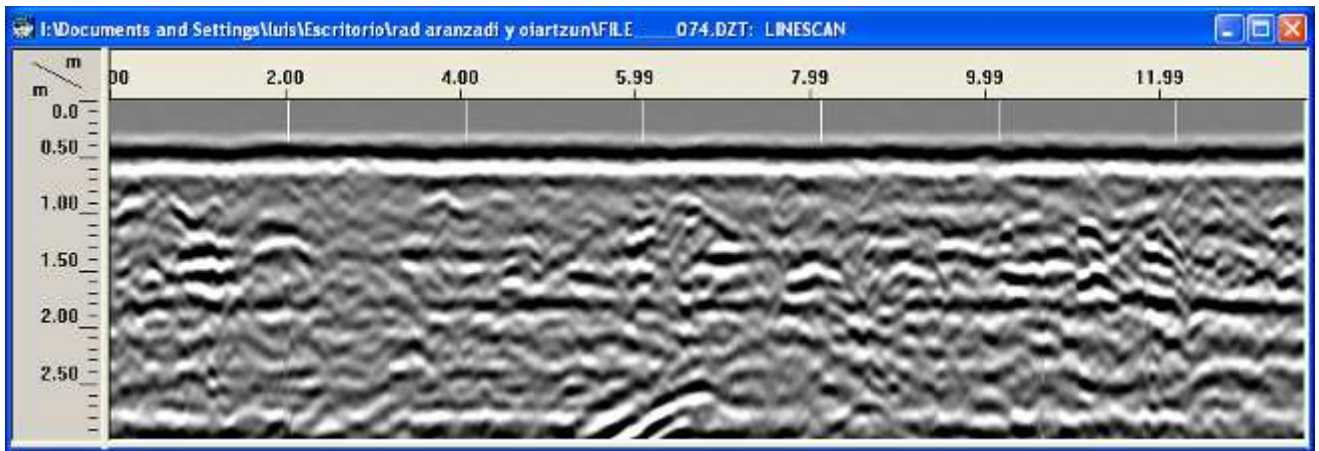
5 Informe Técnico. Conclusiones y Recomendaciones Zona “C”.

Los datos técnicos de la inspección mediante Georadar no son concluyentes en la detección de una zona con terreno alterado en su morfología original que podría indicar la existencia de una fosa.

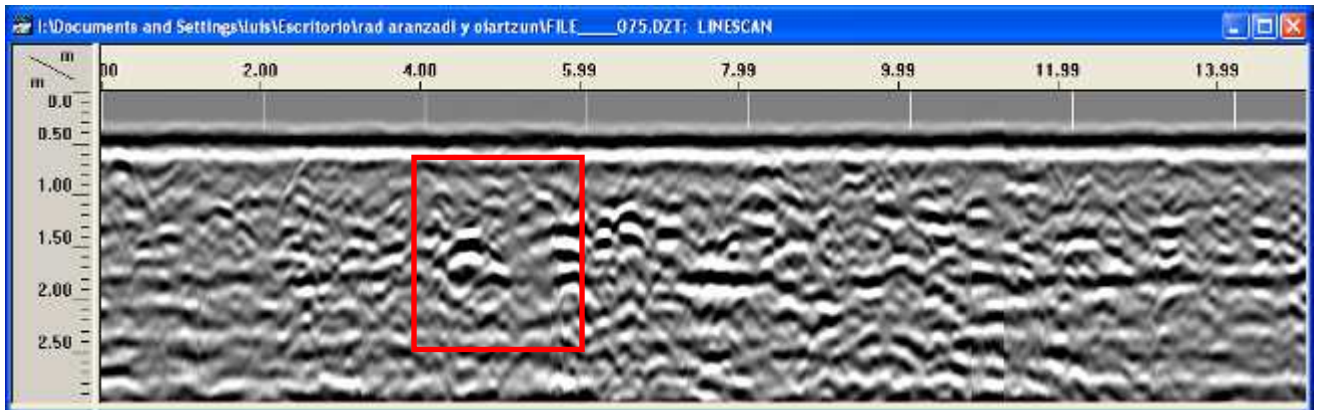
No se recomienda la realización en la zona indicada de ningún sondeo.



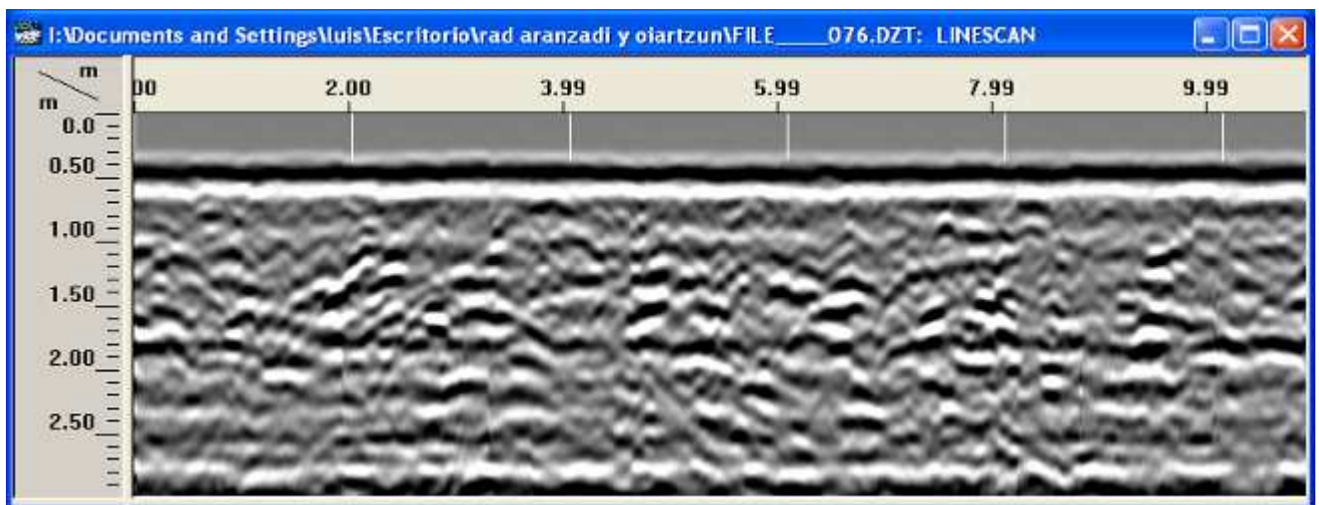
6 Radagramas lineales en cercanías de cuadrículas A, B y C



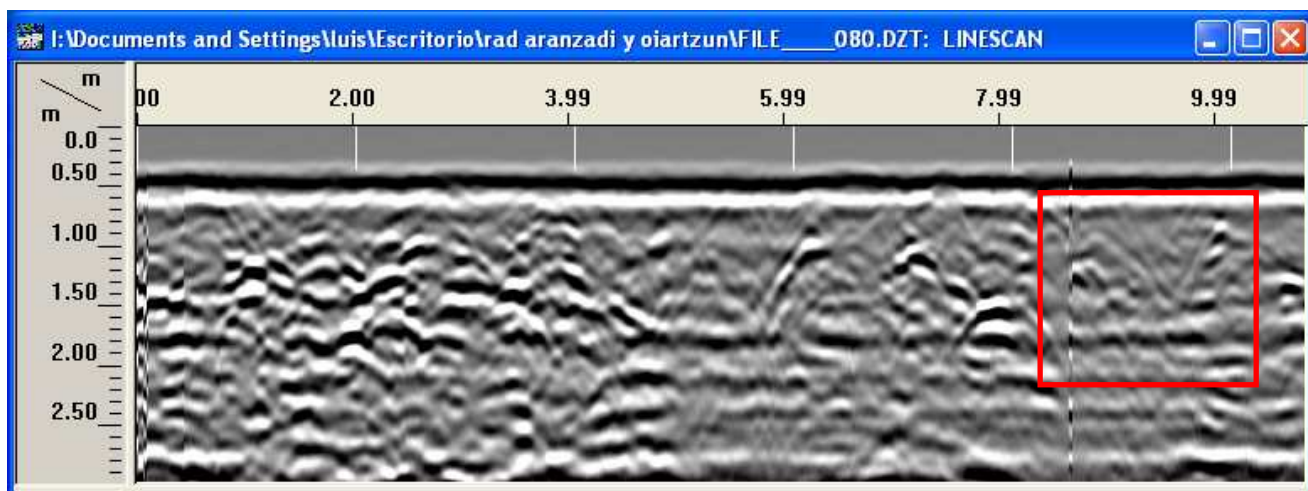
Radagrama 074. Realizado en parte superior colina, muestra estructuras geológicas sin anomalías magnéticas interpretables como enterramientos.



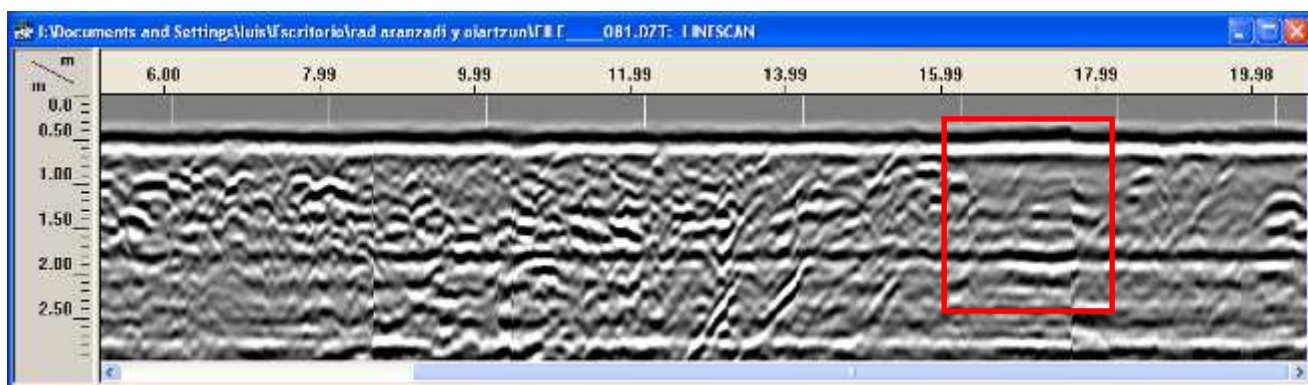
Radagrama 075. Realizado a 90^a sobre el anterior, muestra estructuras geológicas y anomalía magnética interesante en puntos 4.00 hasta 5.99, terreno alterado por origen desconocido. Es de pequeño tamaño.



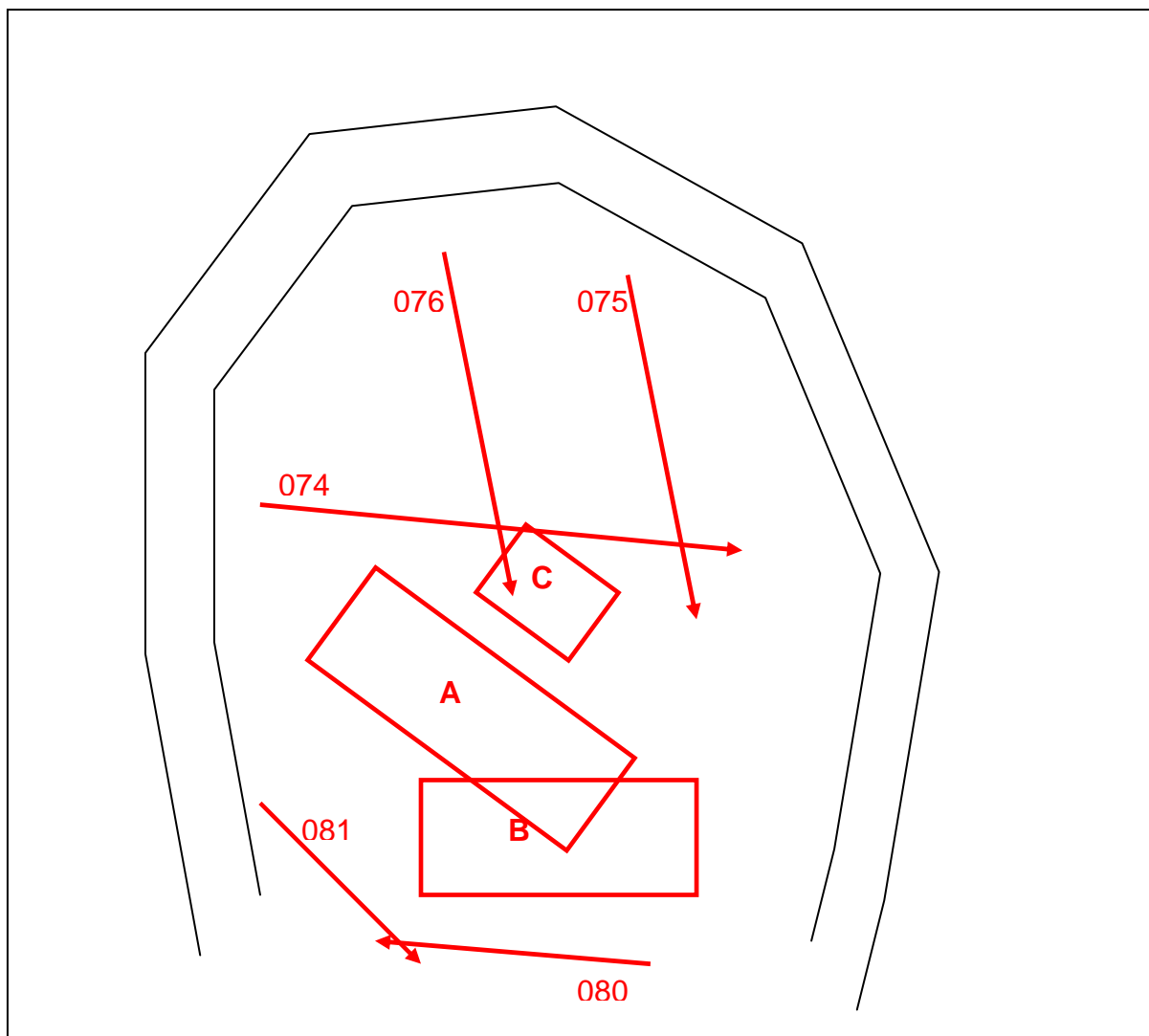
Radagrama 076. Paralelo a 075, no muestra alteraciones significativas.



Radagrama 080. Realizado en parte inferior de cuadrícula B, muestra una constitución de estratos interesante en parte final, pero tanto este radagrama como el 081 fueron realizados en ladera inclinada con grandes dificultades por lo tanto sus proyecciones no son fiables al 100%.



Radagrama 081. La parte final de este radagrama coincide con el anterior a 90^a y muestra la misma anomalía interesante.



7 Informe Técnico. Agradecimientos.

Dña. Lourdes Herrasti, D. Francisco Exteberría, D. Jimy Jiménez (Sociedad Aranzadi). La colaboración del personal y medios de la Sociedad de Ciencias Aranzadi en la realización de esta Inspección mediante Georadar ha sido fundamental para el correcto desarrollo de los mismos.

Firmado: Luis Avial Bell
CONDOR GEORADAR
3/03/2007

CONDOR GEORADAR
Atenas, 6, local 10
28030 MADRID
Telf. 34 + 91 773 09 15 / 34+ 638 749 778
lavial@condorgeoradar.es
www.condorgeoradar.es

ANEXO I

Informe relativo a la visita efectuada a Oiartzun con el fin de estudiar las posibilidades de recuperar los restos humanos pertenecientes a la Guerra Civil (1936) que fueron inhumados en la proximidad de la carretera a Artikutza.

Antecedentes

Con motivo de la declaración efectuada por el Lehendakari del Gobierno Vasco en fecha 10 de Diciembre de 2002, sobre los desaparecidos y ejecutados en la Guerra Civil, la Dirección de Derechos Humanos del Departamento de Justicia pone en marcha un plan para atender a los familiares que reclamen su investigación mediante la intervención experta de la Sociedad de Ciencias Aranzadi.

De este modo, distintas autoridades del Ayuntamiento de Oiartzun, así como vecinos de esa localidad, nos comunican la existencia de una fosa que se encuentra a 4 km del núcleo urbano en la carretera que se dirige a Artikutza. De hecho, esta fosa ha generado distinta información publicada desde que en 1960 se produjera una exhumación oficial con la recuperación de los restos humanos pertenecientes a ocho personas que finalmente fueron reinhumadas en el cementerio de Oiartzun.

Por su valor para el tema que nos ocupa, transcribimos el texto de José de Arteche publicado en 1970 en su libro “*El abrazo de los muertos*” que al referirse al año 1936 dice así:

Mondragón, 20 de noviembre

Por ahora nos dedicamos a desfilar. La poca gente que hay, nos mira con ceño. Gente dura como el hierro que trabajan. En la revolución del año 34 los rojos mataron estúpidamente a seis derechistas, entre ellos al diputado a Cortes Don Marcelino Oreja. Ahora, los nacionales han matado alrededor de cincuenta personas, incluidas el párroco, dos coadjutores, y, también según me aseguran, a una mujer en avanzado estado de gestación. Se van sabiendo en el pueblo detalles de esta matanza, realizada en Oyarzun y Hernani. Me dicen que esa mujer pedía a gritos gracia para el ser que le vivía en las entrañas. El marido de ella está en el otro lado. Soldados misericordiosos alimentan y cuidan a sus huérfanos, niños de corta edad.

Por cierto que en el tablón de anuncios del Ayuntamiento hay todavía un bando amenazando con severas penas a quienes difundan rumores alarmistas acerca de la suerte de los detenidos. No me atrevo a copiarlo.

A continuación, transcribimos el texto de José de Arteche en 1977 en su libro “Un vasco en la postguerra. Diario 1939-1971” que en el año 1960 anota lo siguiente:

1 noviembre. En Katin-txiki, Oyarzun, acompañando a Joaquín Zubiría que esta mañana colocó allí dos coronas con sendas inscripciones. Katin-txiki es un escándalo. El mismo nombre, creado por el pueblo después de la guerra civil, clama contra el escándalo. Allí reposan desde hace veinte años, junto a la cuneta, un poco más allá del kilómetro 14 de la carretera a Artikutza, a la izquierda, los restos de un grupo de fusilados, sin una cruz, sin que tampoco se hayan celebrado sus funerales. Después de comer, Zubiría viene a verme; quiere que le acompañe. Acepto sin dudar. Joaquín Zubiría es uno de los valores morales de nuestro país; salvó en plena guerra a centenares de prisioneros nacionales; me ha ayudado en algunas ocasiones memorables a favor de perseguidos por los mismos nacionales.

Con dos coronas colocadas por él a la mañana estaban arrancadas y tiradas cerca. Zubiría las vuelve a colocar. Rezamos por las almas de los allí asesinados.

Joaquín Zubiría ha marchado a Katin-txiki en su afán de condenar el crimen, en cualquier parte donde se haya cometido y sean quienes sean sus autores. Las inscripciones de sus coronas expresan -a mi modo de ver con cierta torpeza expresiva- esa condenación. Una dice en vascuence: Etzaudete aztuta, es decir: No estáis olvidados, y la otra, en castellano: Dios no os olvida.

2 noviembre. Joaquín ha vuelto a Katin-txiki. Una mano torpe ha escrito en una tabla colocada cerca de las coronas, esta inscripción: Dios está con Franco.

10 noviembre. Impensado final del asunto de Katin-txiki. El comisario de policía señor Caba llama a Zubiría para darle excusas y decirle que don José María del Moral, gobernador civil de Guipúzcoa, solicita un plazo de tres meses para enterrar los restos en sagrado.

26 de octubre. Ayer exhumaciones en Katin-txiki, Oyarzun, de parte de restos de fusilados por los nacionales en 1936, para su traslado al camposanto. Zubiría viene a contarme sus impresiones. Anteayer fue requerido por un comisario para que le indicara el sitio exacto a las autoridades y los trabajadores encargados de extraer los despojos. Salieron muy temprano. C..., requerido a su vez por ellos, se puso blanco al verlos, pero entretuvo durante tres horas a los doce jóvenes y hombres de los alrededores, señalándoles lugares distintos al verdadero emplazamiento. Entonces Zubiría decidió llamar al zahorí Iradi, de Hernani. Personado éste sin pérdida de momento, comenzaron en seguida a aparecer los restos, entre ellos un sacerdote perfectamente identificable por la sotana todavía conservada, así como las gafas y la estilográfica. También aparecieron los restos de una mujer con un zapato bien conservado asimismo. Ocho esqueletos en total que clasificó el médico de Oyarzun.

Trabajando durante todo el día. Hoy continuará la labor. La conducta de un muchacho de unos veinte años extrayendo los restos con infinito celo, cuidado y devoción conmovió a Zubiría. Siente no haberle besado. Un sacerdote de

Oyarzun, presente todo el día con roquete y estola, rezó al final un responso. Detalle curioso. Todos los caseros sabían contestar en latín.

Zubiría, antes que la camioneta con los restos partiera para el camposanto, suplicó un Padrenuestro para “que estas cosas no vuelvan a ocurrir en Oyarzun”.

Alaba la conducta del alcalde desviviéndose durante todo el día, que, viendo lo inútil de los trabajos iniciales, se marchó a ver a un anciano rogándole por favor le revelara el sitio exacto.

Zubiría, entretanto llegaba al zahorí, trató de ganar la confianza de C... hablándole en vascuence y diciéndole ser íntimo del gobernador. C... confiado, le confesó entonces haber sido el que retiró las coronas el día de Todos los Santos del año pasado. Interpretaba que él, personalmente, era el destinatario de la inscripción en vascuence:

- Aquello iba para mi (Ura neretazt zan).

Manifestó también a Zubiría la convicción que tenía de que los muertos allí enterrados eran a su manera unos mártires.

El zapato intacto al extremo de los huesos femeninos lo dejó pensativo y agarrándolo hizo consideraciones de cómo se pudo haber conservado. Zubiría le atajo:

- Esto es de una mujer.

Entonces C... le miró cortado, con gesto de curiosidad, como diciendo: Este sabe todo.

Al final, como sobrara un ataúd, C... quiso llevarlo a su casa, pero no lo dejaron.

31 octubre. *Más detalles de lo de Oyarzun. Zubiría volvió a estar con C... durante unas tres horas.*

Unos días antes de la exhumación se presentó la policía en su caserío.

- ¿Usted sabe si por aquí cerca hay un cementerio?.

- Aquí no hay ningún cementerio.

- Si: sabemos que hay un cementerio, una fosa.

- Aquí no hay nada de eso. Aquí hay un campo de “ajustisiaos”.

A su modo de ver, el policía que le interrogó no era “fino”. Fino de ideales políticos, se entiende (Están piña).

Zubiría le preguntó cuál había sido el motivo de las muertes. C... con los ojos de la evidencia, del convencimiento absoluto, respondió:

- Estaban en la lista (Listan bai zeuden).

Estar en la lista era una razón suprema. C... le hubiera dicho a gusto al sacerdote que, apartándose, se tirara a un lado, prometiéndole tirar al aire, pero por lo visto no pudo hacerlo.

Para C... la presencia de sacerdotes confesando a las víctimas, justificaba sin más los asesinatos.

Las coronas del año pasado lo tenían fuera de sí; eran su obsesión. Parecía alucinado. Hablaba en trance, como impelido por resortes.

- ¿Usted es justo? (¿Zu justua zera?) pregunto a Zubiría.

- ¡Ah! El hombre justo es más justo que Dios. Nadie es justo.

- No, desde luego.

Pero C... repetía obsesionado:

- ¡Ah! El hombre justo es más justo que Dios. Pero nadie es justo.

Al pasar por delante del árbol donde Zubiría colocó el año pasado la corona, señaló el clavo puesto por Joaquín para sujetarla, diciendo:

- ¡Ahí está el clavo! (¡Iltza or dago, or!).

Al final de las exhumaciones tuvo un acceso. Encarándose con los comisarios, les dijo:

- Aquí andan los de Euzkadi, los de Euzkadi.

A continuación transcribimos el texto publicado en "Historia de la Guerra Civil en Euskadi" publicado en 1981:

FUSILADO Y ENTERRADO

Fue fusilado y enterrado en el término municipal de Oyarzun en la carretera de Artikutza, a 4 Kms. de Oyarzun en, un robredal donde también hay acacias. Fueron fusilados en grupo y enterrados allí mismo.

Dice Iñaki Aspiazu, amigo personal de Iturricastillo, que testifica lo que vio en la zona de Franco durante el tiempo que estuvo allí: "Cerca de allí (Oyarzun) reposa el cuerpo de Jorge Iturricastillo, cura de Marín, asesinado el día 7 de

Noviembre en la carretera de Artikutza... "7 meses y 7 días en la España de Franco", pag.31; ediciones GUDARI.

Tuvo Iñaki Aspiazu ocasión de volver a comentar el asunto años más tarde, en un artículo de contestaciones a Jesús de Iribarren y publicados ambos en ESQUIU, publicación de Buenos Aires:

"...la tremenda verdad de haber sido hallados en una fosa común, cerca de Oyarzun, los cadáveres de varios asesinados por los franquistas, entre ellos el de mi amigo sacerdote D. Jorge Iturricastillo, párroco de Marín. Los verdugos se apresuraron a amontonar los huesos y a sepultarlos clandestinamente en el cementerio sin que todavía se haya colocado sobre la nueva fosa común ni los nombre ni una cruz".

Voy a referir ahora el relato del desenterramiento de los restos de los fusilados en aquella zona, contado por el autor mismo Joaquín Zubiria:

"El año 1940 o 41 estuvo en el lugar, donde fueron fusilados y enterrados numerosas personas (entre otras D. Jorge Iturricastillo y una mujer), el Administrador apostólico de Vitoria, D. Javier Laucirica. La razón de la presencia del Obispo fue una petición, por escrito, de D. Loreto Romero Kennedy, esposa del Dr. Vasallo, que era la propietaria del terreno. Esta deseaba que los cadáveres allí enterrados fueran trasladados a lugar sagrado. Pero la cosa quedo en eso. Nada se hizo. Llega el año 57 y hay en Rentería un homenaje a Caballero, presidente de la Diputación de Guipúzcoa en aquella época, al que le ponen una hermosa boina roja en la cabeza. Al enterarse de la presencia, en el lugar, del Sr. Goñi, gran requeté, según se lo dijeron, Caballero le colocó la boina en la cabeza al Sr. Goñi. Así constaba en la prensa del día siguiente.

"A raíz de este incidente dirigí una carta al Sr. Caballero, manifestándole mi extrañeza por el hecho de tributar tal homenaje al Sr. Goñi, pues era de dominio público su intervención en muchas fechorías durante la guerra. El Sr. Caballero me llamó por teléfono en términos violentos. El día 29 de Marzo volví a escribirle diciendo que estaba en contacto con los familiares de los difuntos y que en la entrevista que me solicitaba hablarían únicamente los familiares. Y que lo primero que debía hacer era informarse, para lo que podía valerse del párroco de Oyarzun y de la misma Guardia Civil. Tuvo que ir a Madrid y a la vuelta me indicó que había habido un malentendido. Así quedo aquel incidente.

"Más adelante me encontraré con D. Juan Sesé, sacerdote, que había vivido en el exilio, el cual, al comunicarle los acontecimientos, tomó muy en serio el asunto y se dirigió al obispado. Habló con Sodupe, Vicario General en aquellos tiempos, con el director general de Sanidad en Guipúzcoa, y con Daniel Uranga, párroco de Oyarzun. Al decirle Sesé que en Oyarzun había 25 fusilados y enterrados en el monte, le contestó que no eran 25, sino que eran más de 200.

“Sobresaltado con esto Sesé, acudimos al mismo obispado en persona y Sodupe se personó en Carrica de Oyarzun, acompañado del delegado de sanidad y un sacerdote de mucha edad, Irigoyen, que había sido muy perseguido y maltratado durante la guerra civil por los franquistas. Se rezó un responso y el delegado de sanidad dijo que daría todas las facilidades para el traslado de los restos. Más tarde el obispo nos comunicó que había hablado con Franco durante su estancia en S. Sebastián aquel verano, y éste le había dicho que se sacaran los cadáveres, pero sin ruido, y que sí algún familiar tenía interés en llevar los restos al Valle de los Caídos, podía hacerlo.

“Llega el año 1959 y me viene al taller Antonio San Román, arquitecto, a encargarme un altar para Mendaro. Se hizo el altar y una gran cruz y yo entonces le manifesté que aquella cruz podía estar muy bien en otro lugar y, al explicarle el caso, me dijo que había que sacar ruido...alguna manifestación..., a lo que puse mis reparos. Entonces soltó una palabrita, diciéndome que había mucha gente que... “mucho hablar y luego se quedan atrás”. Si dentro de un mes no se hace nada, yo no me quedaré atrás. “Yo colocaré una corona”.

“Ocho días antes del 1º de Noviembre, me personé en Oyarzun y acompañado de un chico, Antonio Corta Ayestarán me dirigí al lugar en el que se creía habían sido enterrados, que es un robredal donde hay también acacias y está a 4 Kms. de Oyarzun en la carretera de Artikutza y junto a ella.

“El miércoles fui a la funeraria de S. Sebastián y encargue dos coronas grandes con las inscripciones “Dios no os olvida” y “Etzaudetet aztuta”. “Encargue dos coronas, porque el lugar era muy espacioso. Nada de colores ni en las flores ni en las cintas. Recogí las coronas el domingo por la mañana y en taxi me dirigí al lugar indicado. No cabían en el taxi, pero las acomodamos debidamente y las coloqué en el lugar, donde se suponían enterrados los asesinados, hacia las diez de la mañana. Hacia las 2 ½ de la tarde y acompañado por José Artetxe, y en el mismo taxi, volví al lugar donde habían sido puestas las coronas. El taxista, un tal Alonso, al manifestarle mis planes, para que no estimara que había sido engañado, me manifestó que estaba dispuesto a hacer el servicio y que no prescindiera de él. Le manifesté que quería meter ruido, por lo que la acción la iba a realizar abiertamente, aunque sin ostentación, ni de noche ni a las 12 del mediodía. El objetivo de mi segundo viaje era comprobar si las coronas continuaban en el mismo lugar. Pero habían sido retiradas. Rezamos un padre nuestro y volvimos a casa, cuando encontramos entre los helechos las coronas completas e intactas. Las recogimos y volvimos a colocarlas en su debido lugar. Al día siguiente hacia las 5 de la tarde volví a ir y todo estaba tal como las habíamos colocado. Pero había una inscripción: “Dios esta con Franco”, escrita en una tabla de embalaje de cajas y escrita de mala manera.

“Seguimos la pista durante otros días y el miércoles vino la orden de retirar las coronas. La semana siguiente me vino la Guardia Civil... muy atentos me dijeron que su jefe quería hablar conmigo. Les expliqué todo y les dije que no tenía inconveniente en ello, pero que le manifestaran que no iba a poner más coronas, pero que si en el plazo de 6 meses no eran trasladados los restos a

lugar sagrado, pondría una cruz con RIP, como lo quiere la iglesia para sus fieles. Me llamaron del Gobierno Civil ante el comisario y éste me dijo que el Gobernador había dado orden de traslado de los restos inmediatamente.

“Pasó el tiempo y las cosas seguían igual. Llegó el año 60 y el mes de Marzo moría el Lendakari José Antonio Aguirre, con todas las repercusiones que tuvo el acontecimiento; el mes de Mayo aparecía la carta de los 339 sacerdotes, que tanta trascendencia tuvo en el mundo entero y yo estaba decidido a llevar el asunto adelante.

“Fue entonces cuando recibí el aviso de que no pusiera flores, porque el Gobernador estaba dispuesto a solucionar el asunto y se iba a cumplir la orden de desenterramiento de los cadáveres. Faltaban 4 ó 5 días para el día 1 de Noviembre y recibo aviso de ir al lugar de los cadáveres. Uno de los hombres clave para hallar el lugar exacto era Cincunegui, que había vivido los detalles del fusilamiento y entierro y vivía cerca del lugar. Pero era peligroso por su ideología. Allí estaba también él y nos dijo que estaban enterrados a 12 metros del lugar donde nos encontrábamos. Empecé a desconfiar y manifesté mis dudas al comisario. Pedí que viniera Mitxelena, a quien habían obligado a abrir zanjas y a enterrar los cadáveres “egintzak or zuloa ta sartu...”, pero había muerto y se hizo venir al hijo, el korrikalari, que también tiene conocimiento de las cosas y aquel dio otra pista a más de 12 metros de distancia.

“Esto me hizo dudar más y pedí al Comisario la presencia de un zahorí, a lo que accedió el Comisario. Traté de localizar a Eizaguirre y, al no poder dar con él, llame a Iradi el de Hernani, que vino inmediatamente en un coche.

“Apareció, por fin, un zapato. El alcalde hizo llamar a Bonifacio Xixerenekua, que había sido monaguillo y presenciado los fusilamientos y había andado dando sepultura a los cadáveres. Tenía entonces alrededor de 15 años. Manifestó que él había enterrado 8 cadáveres: la última una mujer y una cura, y... “les puse encima, por respeto”. Dijo que habían quedado al lado otros cinco y también los enterré. Y que “quedo otro agujero grande vacío”.

“Aquel día sólo dimos con 8 cráneos y sus correspondientes huesos, zapatos enteros, una dentadura, gafas, un lapicero y un trozo de sotana. Estaban presentes el alcalde (Arbelaiz), el juez, el médico, Dr. Barrutieta, el sacerdote Ormaetxea, el comisario y su ayudante, Guardias Civiles y los 13 obreros. Según iban saliendo los cadáveres el Dr. Barrutieta iba clasificándolos y enumerándolos por su nombre científico. Sacó también algunas fotografías del lugar.

“El alcalde estaba deseando terminar. Se portó muy bien. No dejó recoger los huesos con ningún instrumento que pudiera estropearlos, ni azada, ni pala..., sólo con las manos desnudas. No había que estropear nada. Puso un coche a nuestra disposición. De los 13 obreros se quedaron nueve sin comer con solo algún bocadillo. Sólo se retiraron 4 niños. Querían terminar todo.

“Uno de los presentes dijo, de buena fe, que se llevaron los cadáveres al cementerio sin más ceremonias. Me opuse diciendo que con aquellos cadáveres había que cumplir todo el ceremonial que la Iglesia acostumbra a realizar con los cadáveres de sus fieles, cuando se les saca de su domicilio para trasladarlos a la iglesia o al cementerio. Me dirigí entonces al sacerdote allí presente y le pedí que asumiera la dirección de la ceremonia. Así lo hizo y el sacerdote rezó el responso habitual en estos casos y todos los presentes rezamos el Padre nuestro. A continuación fuimos al camposanto por unos caminos casi vecinales. En el cementerio estaba abierta la fosa, a mano izquierda de la entrada a poca distancia. Allí se volvió a hacer el mismo ceremonial religioso de enterramiento de los cadáveres cristianos. Era muy tarde y dejamos lo demás para el día siguiente, pero la propietaria del terreno, Loreto Romero, no hizo acto de presencia, por no enfrentarse con algunos y por diversas circunstancias, decidimos dejarlo para la primavera. Eizaguirre, el zahori, me ha dicho que él está dispuesto a encontrar los restantes.

“Este día no me reconoció Cincunegui y me tomó por agente del Gobernador. Entre otras cosas me dijo: ¿Qué tenían esos pobres? No tenían más que Euzkadi en la cabeza...Euzkadi en la cabeza...” Me dijo también: “apaiza nere eskuetan egon balitz nik salbatuko nuan. Ño...”! Beste aldera iges igeteko esango nion da...nik beste aldea billatuko nun” Si hubiera estado en mis manos, yo hubiera salvado al cura. Yo le hubiera dicho que se escapara al otro lado. Yo ya hubiera encontrado el otro lado...” (se refiere al sacerdote Jorge Iturricastillo Aldazabal fusilado el día 7 de noviembre de 1936).

En el registro Civil de Oiartzun quedaron anotados algunos nombres de los fallecidos por muerte violenta entre julio y noviembre de 1936 que debieron ser inhumados en el mismo cementerio y en algunas fosas comunes:

- María Josefa Olaciregui Ibarburu (30-08-36),
- José Isasa Olano (30-08-36),
- Vicente Martiarena Recondo (28-07-36),
- Leoncio Miguel Maximino Aramburu (26-10-36),
- Domingo Belauzaran Zapiain (7-09-36),
- Manuel Irigoyen Michelena (13-11-36),
- José Manuel Irigoyen Larrañaga (14-11-36),
- Simón Arbelaiz Aizpurua (18-10-36),
- Jerónimo Echeverría Burutaran (21-07-36),
- José M^a Aramburu Illarramendi (13-11-36),
- Segundo Lecuona Albiztur (09-09-36),
- Martín Cruz Tapia Michelena (12-11-36).

Por otra parte, de conformidad a los datos publicados en el libro “Arrasate 1936 Belaunaldi Etena”, al referirse a los vecinos del Alto Deba, se especifica que los fusilados y enterrados en algunas de las fosas de Oiartzun en 1936 eran, al menos, las siguientes personas:

- Josefa Zeziaga Arizaga,
- Frantziska Oianguren,

- María Areitio,
- Félix Elorza Olalde,
- Agustín Aramburu,
- Gregorio San Pedro Aspiazu,
- Faustino Garitazo Askasibar,
- Manuel Madinabeitia Zubizarreta,
- José Antonio Urionabarrenetxea,
- Luis Balantzategi Zulueta,
- Bizente Irazola Urrutia,
- Florentzia Olazagoitia Zeziaga,
- Paula Mujika,
- Sabino Etxabe Guruzeta
- y los curas Markiegi, Arin y Guridi.

Interpretación histórica

Siguiendo con la información recopilada por Iñaki Egaña, podemos señalar lo siguiente:

Oiartzun, probablemente por ser cuartel general de las tropas insurgentes durante el asedio a Irun y Donostia en el verano de 1936, se convirtió en escenario represivo, especialmente durante los meses de octubre y noviembre de 1936. En su término municipal se produjeron más de un centenar de ejecutados.

Los primeros fusilados en Oiartzun lo fueron como consecuencia directa de la guerra, en Pikoketa, el 11 de agosto de 1936. Se trataba de nueve jóvenes voluntarios que junto a cuatro carabineros defendían la posición y fueron hechos prisioneros: Mertxe López Cotarelo, Pilar Vallés Vicuña, Víctor Genua, José María Arruti Idiákez, Jesús López Casado, Agapito Domínguez, Bernardo Usabiaga Jáuregui, Manuel Justo Alberti, Miguel López Pascual, y los carabineros Vicente Argote, Agustín Bermejo, Félix Luz Echeverría y Angel Braña López. Estos nueve jóvenes fusilados y con la excepción de Víctor Genua que pertenecía al PNV, eran de filiación comunista. Sus cadáveres fueron recuperados a comienzos de 1980 y enterrados en el cementerio de Irun. Una placa recuerda

La semana siguiente a la entrada de las tropas rebeldes en Oiartzun fueron detenidas 250 personas, de una población que tenía 5.260 habitantes. En su cementerio se cometieron 110 fusilamientos de gentes llevadas desde otras poblaciones de Gipuzkoa e incluso de Navarra.

Según las diversas fuentes consultadas fueron fusilados en Oiartzun naturales de Arrasate, Donostia, Errenteria, Oiartzun, Tolosa, Zizurkil, Alegi, Aretxabaleta, Eskoriatza y Deba y otros cuya identidad aún no se ha podido certificar. Al principio, los fusilamientos se llevaban a cabo en el cementerio. Según los testigos, los cadáveres eran arrojados al osario. Más tarde, y para que la población no tuviese conocimiento de las ejecuciones, los pelotones se desplazaron a la carretera de Artikutza. La mayoría de los fusilados fueron

trasladados desde los lugares de detención locales a los que habían sido conducidos tras su detención. En otros casos, el traslado se produjo desde la cárcel de Ondarreta.

De entre los 110 fusilados que citan varias fuentes, los registros civiles certifican la muerte en Oiartzun de 50 personas: Aramburu, Agustín (Arrasate); Areitio, María (Arrasate); Arin Oyarzabal, José Joaquín (Arrasate); Aristondo Recarte, Basilio (Tolosa); Balanzategui Zulueta, Luis (Arrasate); Belauzaran Zapiain, Domingo (Oiartzun); Calvo Herrador, Mariano (Oiartzun); Carrera Iraola, Rogelio (Tolosa); De Pedro Allende, Pedro (Tolosa); Díaz Vazquez, José (Oiartzun); Echave Guruceta, Sabino (Arrasate); Echeverría Berra, José María (Errenteria); Eguileor Zugasti, Ignacio María (Donostia); Elorza Olalde, Félix (Arrasate); Galdona Echeverría, Eugenie (Deba); García Echave, Isidro (Aretxabaleta); García Valle, Casimiro (Oiartzun); Garitano Ascasibar, Faustino (Arrasate); Gaztelumendi Berasategui, Celestino (Errenteria); Gorostidi Altuna, Juan (Alegia); Guridi Arrazola, Leonardo (Arrasate); Herrero De Diego, Benjamín (Tolosa); Irazola Urrutia, Vicente (Arrasate); Irazuegui Arechavaleta, Ciriaco (Otxandio); Isasa Olano, José (Oiartzun); Iturricastillo Aldazabal, Jorge (Eskoriatza); Lecuona Albiztur, Segundo (Oiartzun); Ledesma Cano, Felipe (Oiartzun); López De Dios, Antonio (Oiartzun); López Hernández, Antonio (Oiartzun); Madinabietia Zubizarreta, Imanol (Arrasate); Marquiegi Olazabal, José (Arrasate); Martínez Artazcoz, Santiago José (Tolosa); Mendizabal Bengoechea, Elías (Zizurkil); Mugica, Paula (Arrasate); Murillo Davila, Francisco (Oiartzun); Olaciregui Ibarburu, María Josefa (Oiartzun); Oyanguren, Francisca (Arrasate); Palacios Jiménez, Lorenzo (Oiartzun); Peñagaricano Solozabal, José Ignacio (Markina); Sampedro Azpiazu, Gregorio (Arrasate); San Baudelio Del Campo, Antonio (Pasaia); Sánchez Molero, José (Oiartzun); Sirera Inza, José (Oiartzun); Tapia Michelena, Martín Cruz (Oiartzun); Ugalde, Marcelino (Arrasate); Uribesalgo Otaduy, Dionisio (Arrasate); Urionabarrenechea Isasmendi, José Antoni (Arrasate); Vancells Sola, Manuel (Oiartzun) y Zeziaga Arizaga, Joseba (Arrasate).

Asimismo, en Oiartzun fueron fusilados el 12 de febrero de 1940, los siguientes prisioneros republicanos del Batallón de Trabajadores número 142, destacado en el valle: Manuel Vancells Sola, natural de Barcelona, de 43 años. Felipe Ledesma Cano, de 35 años, nacido en Badajoz. Antonio López de Dios, de Jijona (Alicante) y 35 años. Mariano Calvo Herrador, de 35 años, natural de Badajoz. Antonio López Hernández, de Manzanares (Ciudad Real) y 33 años. Francisco Murillo Dávila, de Quintana de la Serena. José Sánchez Molero, de 36 años y natural de Peñarroya (Córdoba). José Sirera Inza, de 27 años, nacido en Benejama (Alicante).

En noviembre de 1977 el Ayuntamiento de Oiartzun inauguró en el propio cementerio un monumento a los fusilados, realizado por el arquitecto Luis Peña Ganhegui. Para ello fueron rescatados diversos huesos del osario, presumiblemente de los fusilados, e introducidos en dos urnas que fueron enterradas bajo una losa con la siguiente inscripción: “Erran zioten gorrotoz il zinduzten. Erriaren gogoan bi zerate”.

Valoración

Tal y como describen las fuentes históricas, la fosa realizada fuera del cementerio se encuentra junto a la carretera que asciende a Artikutza (Km 4) en el ángulo interno de una curva muy pronunciada caracterizada por la abundante vegetación de matorral bajo y algunos robles de gran porte y acacias. Los edificios más próximos son Gazteia etxea (Artikutzako bidea 009) y de Lekungarai baserria. Las coordenadas UTM son las siguientes: X 592.770; Y 4.792.716; Z 124 (Figuras 1, 2, 3, 4 y 5).

Tras visitar el lugar en fecha 17-09-04, por parte de los miembros de la Sociedad de Ciencias Aranzadi, Ekain Martínez de Lizarduy, Lourdes Herrasti y Fco. Etxeberria, comprobamos que en la zona de la fosa se identifican dos explanaciones, una superior de forma ovalada con aspecto de haber sido removida y otra inmediata y más baja de forma rectangular de 12 m de largo por 3 de ancho (Figuras 6 y 7).

Por las fuentes antedichas, podemos saber que en dicha fosa fueron inhumadas en octubre de 1936 unas dieciséis personas de las que ocho fueron exhumadas y trasladadas al cementerio de Oiartzun en 1960. Posteriormente, en 1977, esos mismos restos fueron finalmente inhumados en una sepultura específica en un acto de homenaje en el que participó numeroso público y familiares (Figuras 8, 9, 10 y 11). La sepultura mantiene su carácter distintivo en la actualidad (Figuras 12, 13, 14, 15, 16)

Fdo. Dr. Fco. Etxeberria Gabilondo

Profesor Titular Medicina Legal y Forense
Facultad de Medicina y Odontología – Universidad del País Vasco
Presidente del Departamento de Antropología – Sociedad de Ciencias Aranzadi
Donostia-San Sebastián, 20 de septiembre 2004

ANEXO GRAFICO



Figura 1. Zona en donde se encuentra la fosa de “katin txiki” de Oiartzun.

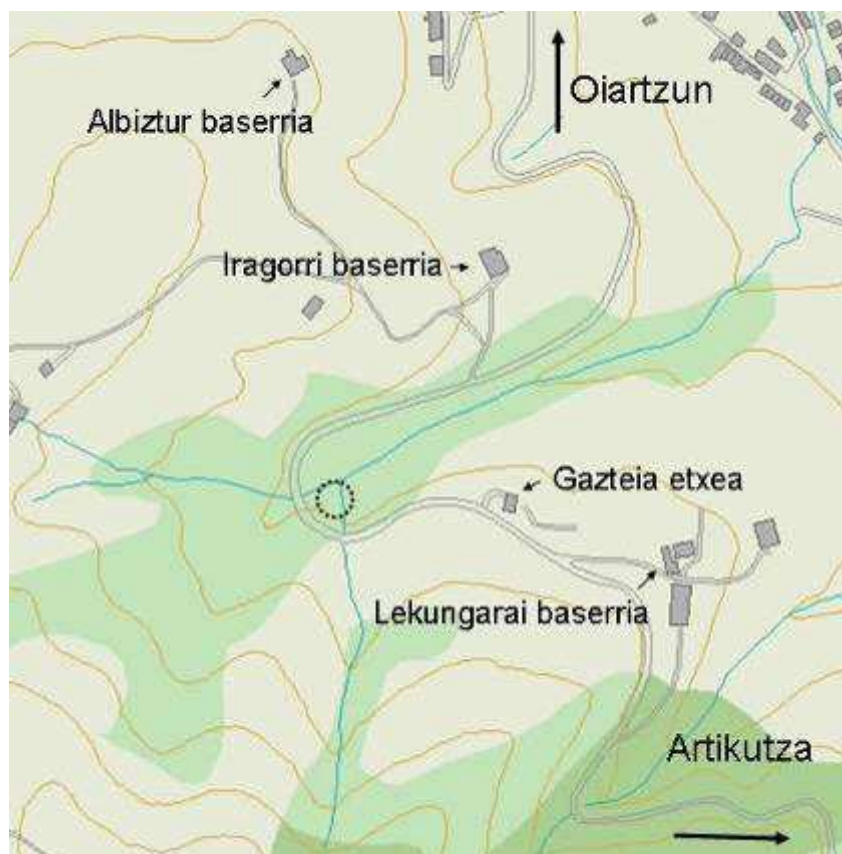


Figura 2. Zona en donde se encuentra la fosa de "katin txiki" de Oiartzun.



Figura 3. La fosa se encuentra en la curva de la carretera a Artikutza.

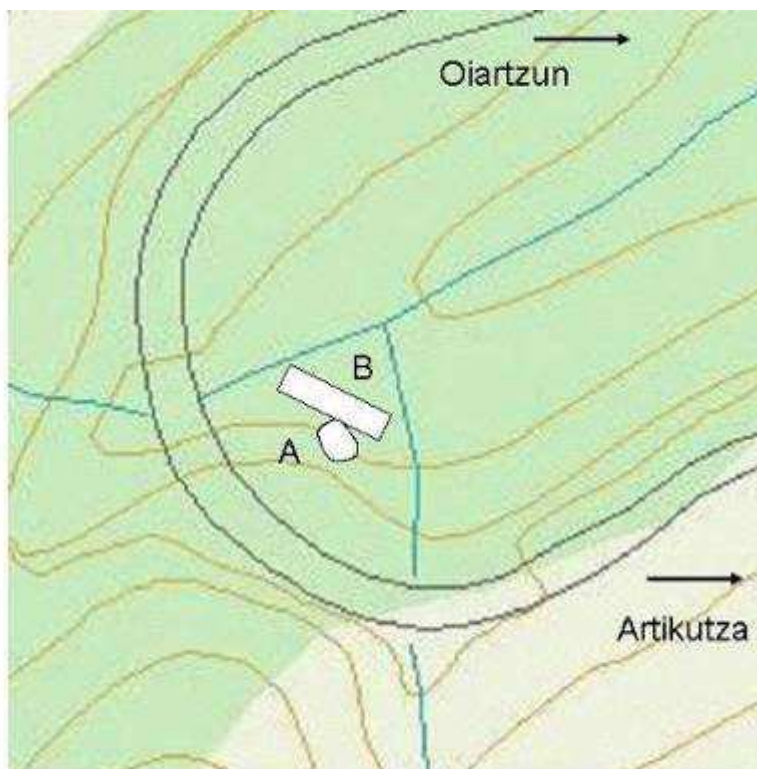


Figura 4. En la zona donde se encuentra la fosa, se identifican dos áreas explanadas en donde en terreno ha sido removido.



Figura 5. Acceso a la zona de la fosa desde la carretera



Figura 6. Plataforma **A** de aspecto ovalado.



Figura 7. Plataforma **B** de aspecto rectangular.



Figura 8. Reinhumación de los restos en el cementerio de Oiartzun en un acto de homenaje celebrado en 1977 (Fotografía publicada en el libro “Arrasate 1936. Una generación cortada” de Oktubre Taldea).



Figura 9. Reinhumación de los restos en el cementerio de Oiartzun en un acto de homenaje celebrado en 1977 (fotografía cedida por Antonio Iturricastillo).



Figura 10. Reinhumación de los restos en el cementerio de Oiartzun en un acto de homenaje celebrado en 1977 (fotografía cedida por Antonio Iturricastillo).



Figura 11. Reinhumación de los restos en el cementerio de Oiartzun en un acto de homenaje celebrado en 1977 (Fotografía publicada en el libro "Arrasate 1936. Una generación cortada" de Oktubre Taldea).



Figura 12. El cementerio de Oiartzun visto desde la localidad.



Figura 13. Elemento conmemorativo en recuerdo a los fusilados en Oiartzun.



Figura 14. Elemento conmemorativo en recuerdo a los fusilados en Oiartzun visto desde el interior del cementerio.



Figura 15. Lápida de la sepultura.



Figura 16. Lápida de la sepultura.

ANEXO II

Textos de Andoni Lecuona.

1.2).-Beste biktima bat; biktima 'aurkitua': GOIA, URBIETA, Felix.-

Hauxe izan zen joan den urtean *Oroipena* zor urtekariko idazkia bukatu ondoren, jaso genuen berria. Leheengo biktimen zerrenda egin genuenean, Felix Goi, aurkitu genuen libururen batean. Ikusi "dudakoak" bezala errenda horretan azaltzen direnen artean. Gehiago oraindik, horren jaiotza agiria, Oiartzungo epaitegiko liburuetan azaltzen zaigula; Egieder baserrian jaioa, Altzibarren, 1885ean. Harrigarria, gero etorri zena izan zen. Fue, en efecto, —barkatu! familiari zuzentzen natzaio— la gran novedad que nos trajo el otoño del año pasado. Cuando estábamos preparando la conmemoración del 70. aniversario de los "fusilamientos y las desapariciones" de la guerra civil, aparece el caso de Goia Urbieta Felix del que no teníamos más noticia que una nota en un libro de su identidad y más tarde, el acta de nacimiento en el juzgado de Oiartzun, con su nombre y apellidos (acta de nacimiento en el juzgado de Oiartzun, 1885, nacido en el caserío de Egieder, barrio de Alcibar—. Y lo bonito del caso es que su solución se aclara en unas obras de Pasajes, entre un obrero de Oiartzun, Patxi Olaziregi Aristizabal de Antxuski y que vive actualmente en Elizalde y José Luis Ochoa, natural de Eulate, zona de Urbasa, Nafarroa, yerno de Goia Félix y marido de Josefa Goia, hija de Felix Goia Urbieta que hemos descubierto este año. Como se ve, pura chiripa, pura casualidad, puro encanto si no fuera en un caso tan trágico. Fue casualidad que Patxi que estaba en paro fuera destinado a la obra de Pasajes en donde trabajaba José Luis Ochoa, que vivía en Egüía; casualidad que congeniaran los dos obreros; casualidad; que hablaran de Oiartzun (de la familia Goia. Y la primera casualidad es que Patxi Olaziregi había leído en el anuario Oiartzun 04 simplemente "GOIA, Félix, sin rastro". Lieldo y retenido el caso de Felix Goia, Urbieta entre los dudosos muertos de la guerra de Oiartzun. Casualidad que hablaran de Oiartzun de donde era su padre político y, sobre todo, del hecho de guerra que le aconteció al mismo.

Y en el homenaje que dedicamos a los fusilados y desaparecidos de Oiartzun, el día de todos los santos de 2006, asistieron nada menos que su hija Josefa, su nieto, Oscar Ochoa Goia y su biznieto, Asier Ochoa, nene pequeño de meses en brazos de su madre; tres generaciones que no le han olvidado. El colectivo "Altafallida cultura taldea", en su famoso libro-investigación "Navarra 1936; De la esperanza al terror" sobre los fusilados de Navarra, cita precisamente en el municipio de Eulate el caso de Felix Goia, anotando que, "Felix Goya, el cantero, fue expulsado del pueblo a su Guipúzcoa natal". Con su mujer y los seis hijos pequeños abandonó el pueblo "desapareciendo" en el traslado "con motivo de la lucha nacional contra el marxismo". Los oiartzuarras de su pueblo natal nos sentimos honrados de recibirle entre los "Fusilados y desaparecidos" de nuestro pueblo. Sea bienvenido y ocupe la plaza que le corresponde en nuestra lista de "Fusilados y desaparecidos" de Oiartzun. Volveremos, sin duda, sobre el caso con más datos y más espacio.

1.3).-Kattin-Ttiki taldeari ongietorria.-

Hauxe da, nota hau egiterakoan, etorri zaidan esaera. Urteak dira, gerra garaian hildakoez azterketak eginen ari garela eta, ondorioz, galari saiheats askotatik begiratu diogu, ikusi dugu eta, jakina. Kattin-Ttikiaren historia, presaka bederen, 2005eko *Oroipena zor II* lanean aipatzen dugu: "Iragorriko Kanposantua, Hilerria", *Oiartzungo Hilerriak* izen nagusiaren azpian. Oiartzunen, egia esan, *kanposantu* izena erabiltzen dugu, baina ez du beti, Kattinen kasuan bezala, santuekin zer ikusirik. Beharbada, Iparraldeko hilerria izena erabiltzea litzake egokiena, baina biak erabil daitezkeela uste dugu. Baina, dudarik ez dago, Irigorri baserriaren izena erabili beharko litzake; gure gaztetako Mitxelenatar txirrindularien baserria; honen lurretan baitago hilerri hori. Aranzadi Elkarteak Pako Etxeberria auzi-medikuak ontzat ematen du: "Lo mejor va a ser cambiar lo de Kattin por Irigorri y listo". Hori da Pako Etxeberriak dioena eta nik, amaren aldetik erdi karrikatara (Behinberri baserrikoa, Berasategitarra) naizen honek, *Oiartzun 05* urtekarian eskatu nuena. Eta Kattin-Ttiki? Toki izen bezala, kanposantu bezala, Irigorriekin gelditzen gara, beraz, baina horrek ez du esan nahi elkarte bezala erabili ez litekeenik, hilketa handi eta anker baten seinale bezala; baina hori kideek erabakitzea da egokiena.

Pertsonalki, kide guztiak ez ditut ezagutzen baina batzuekin oso hartu-eman erraza dut. Bi taldeak, *Oroipena* zor eta Kattin-Ttiki, bakoitza bere aldetik sortu zen eta bere eginkizuna du: Oroipenak zor-ek, gerra garaian fusilatutako izan zirenak edota desagertu zirenak ditu gogoan, baina herrikoak, jaiotzez edo bizitzez.

Historia

Kattin-Ttikik Irigorri fusilatuak izan zirenak kontuan hartzen ditu eta ez dugu ezagutzen oiartzuarrik kasu horretan sartzen denik. Dena dela, talde bakoitza ez da bere eginkizun bakarrera mugatzen eta, jakina, elkar-lana ere egokituko zaigula eta egingo dugula uste dut. Lehen ere, Irigorritik gorputzak kanposantura ekarri zirenean, ez zen dudarik egin, kanposantuan lekua eman eta oroitarria altxatu eta aurkitu ziren gorpuak lurparatu eta gordetzeko. Orain, berriz, gu gara Irigorriko gorpuen oroitarrian "fusilatu eta desagertuentzat" lekua eskatzen ari garenak. Aurtengoz, 21 hildakoren zerrenda zehaztu genuen eta hilarria zizelkatu; baina, lehengo oroitarriaren egilearekin hitz egiterik ez genuen izan eta, beraz, monumentua errespetatzearren mugan jarri genuen hilarria, herriko "fusilatu eta desagertuen" zerrenda dakarrena. Irigorriko kanposantuan hildakoen familiekin eta, zer esanik ez, Kattin-Ttikiko taldekoekin, hitz egin beharra izango da. Ez da, noski, eragozpenik izango.

Oraingoz, bi taldeak, bakoitza bere kontura eratu eta bere lanetan ari dira. Egia esan, biak ere nahiko berriak dira eta ez elkarlanean eta ez bestean, ez dute ohiturarik. Denborak ekarriko du ohitura eta, behar izanez gero, arauak ere bai. Oraingoz, garbi dagoena da talde bietako kide izan litekeela. Hori da, behintzat, nire kasua: bi taldeen ekintzak eta joerak jarraitzen ditut eta ez dut oztoporik aurkitu.

Dena dela, ongietorria egiten diogu elkarte berriari eta etorkizun oparoa eta aberatsa izan dezala opa diogu herriaren onerako.

2.-GERRATEKO BIKTIMEN OROITARRIAK :

2.1.- Zergatik? Zertarako? Gogoetak eta eztabaida

2.1.1.-"Los quieren muertos y, además, olvidados":

NOTICIAS de GIPUZKOA, 28/07/06:

Tribuna Abierta

Los quieren muertos y, además, olvidados

POR ANDONI LEKUONA*

UNO, que lleva seis años investigando y escribiendo sobre la "lista de fusilados y desaparecidos" ("Oroipen zerrenda") de la Guerra Civil en Oiartzun, su pueblo natal, lee con asombro y con rabia contenida lo que publicaba recientemente la prensa diaria (21.05.06). En realidad, mi primera reacción fue de "dejénnos enterrar en paz a nuestros muertos", hasta que me di cuenta de que nuestros muertos no existen como muertos, que engrosaron la lista de los "desaparecidos". Es el caso de nuestro tío, el cura Don Martín, que salió de la cárcel de Ondarreta, según el director, "en libertad" (sic) y, sin duda, para ser ejecutado en la cantera de Hernani, y el tío Julián, que se presentó a requerimiento de la Guardia Civil en el Ayuntamiento de Oiartzun, del